

Generální projektant:



VAŠE VÍZE. NÁŠ PROJEKT.

PRODIN a.s.
K Vápence 2745
530 02 Pardubice

www.prodin.cz
DIČ: CZ25292161
IČO: 25292161

Zpracovatel dílčí části dokumentace:

Souřadnicový systém S-JTSK, Výškový systém Bpv

Vypracoval: Martina Řezaninová	Zodp. projektant: Bc. Martin Hudec	Kontroloval: Ing. Michal Hornýš		
Kraj: Pardubický	Obec/město: Klášterec nad Orlicí			
Investor SUS Pardubického kraje, Doubravice 98, 533 53 Pardubice				
Akce: Silnice III/31218 Klášterec nad Orlicí - 2. část				
Obsah výkresu: DOKLADOVÁ ČÁST			Formát A4	
			Datum 11/2023	
			Účel DUSP	
			Č. zakázky 3111/2022/066	
			Změna	Č. kopie
			Měřítko	
			Část dokumentace E.	Č. výkresu

Silnice III/312 18 Klášterec nad Orlicí – 2.část

Seznam dokladů k PD pro DUSP

stanoviska dotč. orgánů a vlastníků
veřej. doprav. a techn. infrastruktury

číslo jednací

datum vystavení

Snímek KM

Informace o parcelách

Souhlasy vlastníků pozemků:

Obec Klášterec nad Orlicí

Mgr. Tomáš Hubálek Ph.D.

Mgr. Tomáš Hubálek Ph.D. a Hubálková Martina

Vokurka Martin

Ing. Bříza Zbyněk

Pech Adolf

Kalášková Eva

Seliger Antonín a Seligerová Eliška

ŽIVA zemědělská obchodní a.s.

KONZUM, obchodní družstvo v Ústí n.O.

DOSS:

KÚ Pk – OŽPZ (z.100)	KrÚ 97671/2022	05.01.2023
KÚ Pk – OŽPZ (z.114)	KrÚ 72941/2023	05.09.2023
MU Žamberk – KZS	MUZBK-01449/2023/CHAL	12.01.2023
MU Ž. – OŽP (ZPF) MUZBK-57030/2023/ZPZE-2/DIVJ/Sděl.46		03.11.2023
MU Žamberk – OŽP (§17)	MUZBK-62676/2023	08.12.2023
MU Žamberk – SÚ (ZS)	MUZBK-59222/2023	15.11.2023
Povodí Labe s.p.	Pla/2022/058919	17.01.2023
KÚ Pk – ODSH (ZS)	KrÚ 12483/2023	02.02.2023
KÚ Pk – ODSH (obsl.)	KrÚ 95041/2023	24.11.2023
OÚ Klášterec n.O. (ZS kácení)	139/23	21.11.2023
Obec Klášterec nad Orlicí	141/23	21.11.2023
ŘSD ČR	RSD-104216/2022-41	19.12.2022
SÚS Pk	SUSPK/13280/2022	10.01.2023
KŘP Pk – DI	KRPE-95618-3/ČJ-2023-171106	13.11.2023
	KRPE-95618-2/ČJ-2023-171106	13.11.2023
SM MO, OOÚZ	MO 10238/2023-1322	04.01.2023

Správci sítí k PD:

VAK Jablonné nad Orlicí a.s.	ZA/MJ/23/2021	04.09.2023
GasNet Služby s.r.o.	5002739697	16.12.2022
CETIN a.s.	310729/23	02.11.2023
ČEZ Distribuce a.s.	001137682571	19.09.2023
Smlouva o smlouvě budoucí o přeložce ČEZ		

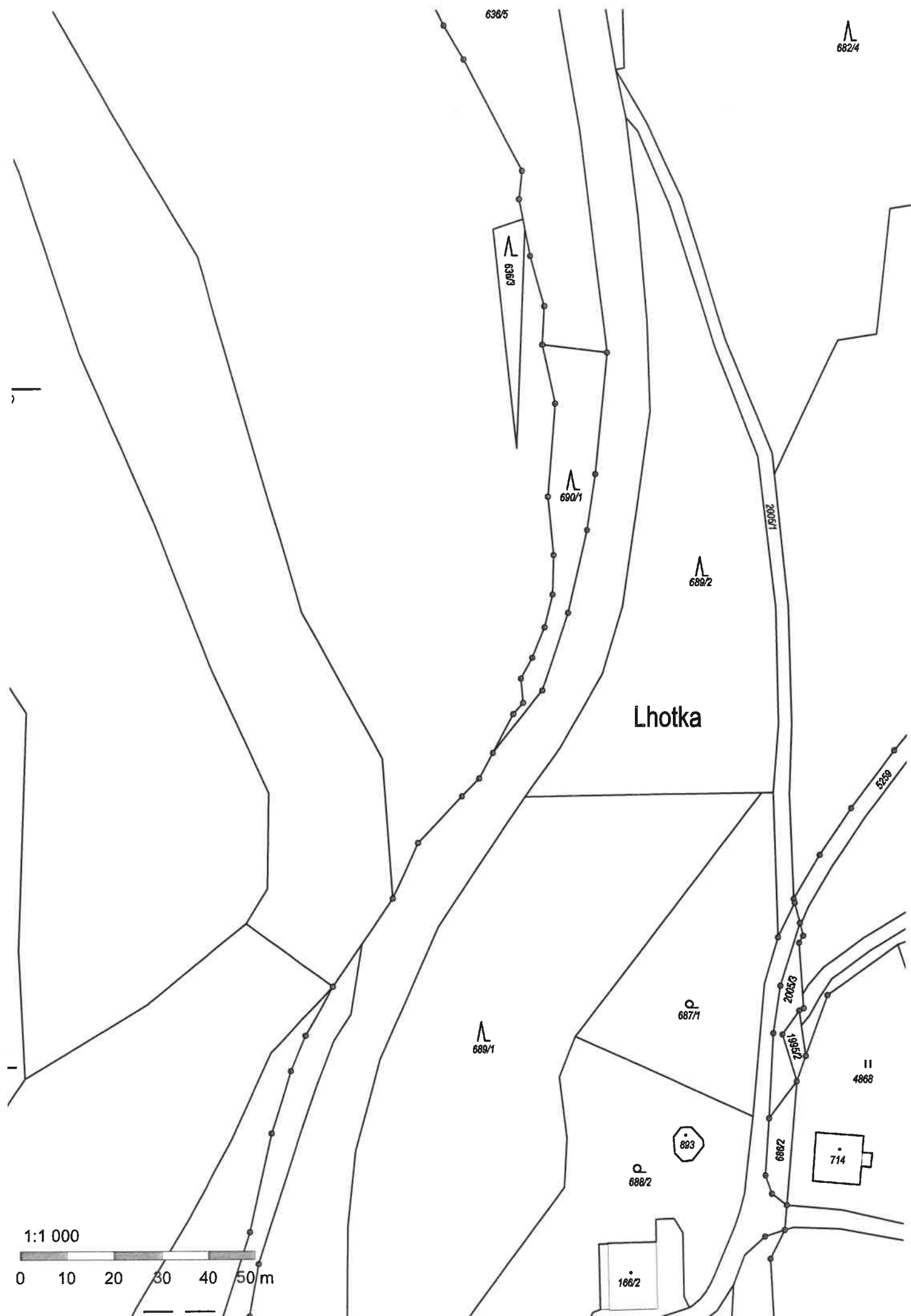
Existence sítí:

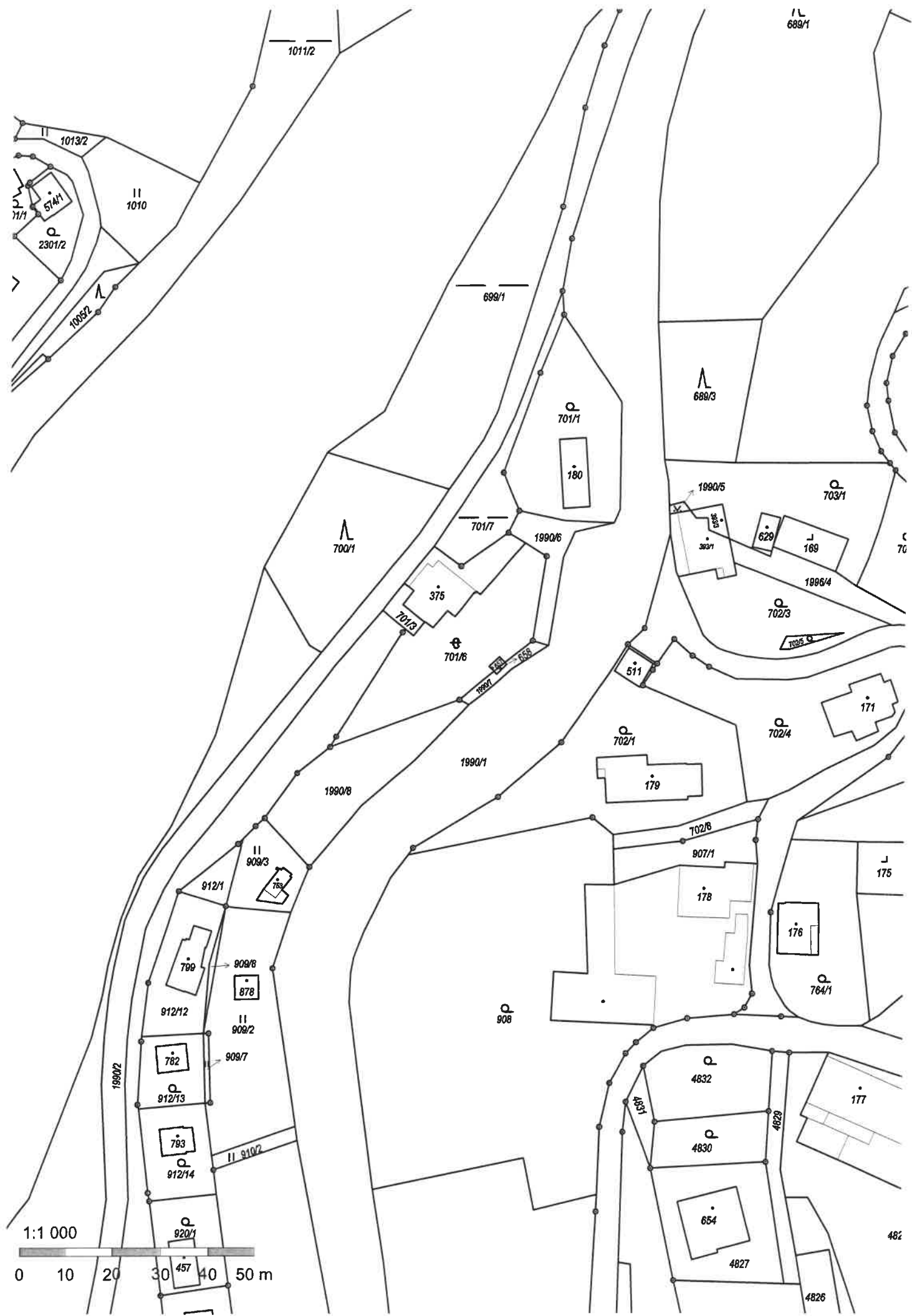
VAK Jablonné nad Orlicí a.s.	ZA/MJ/23/2021_1	04.09.2023
ČEZ Distribuce a.s.	0101999481	01.09.2023

Telco Infrastructure s.r.o.	1100021899	01.09.2023
ČEZ ICT Services a.s.	0700745450	01.09.2023
Telco Pro Services a.s.	0201617849	01.09.2023
Vodafone CR a.s.	231101-1356613477	01.11.2023
T-Mobile CR a.s.	E56325/23	10.11.2023
Obec Klášterec nad Orlicí	117/22	28.07.2022

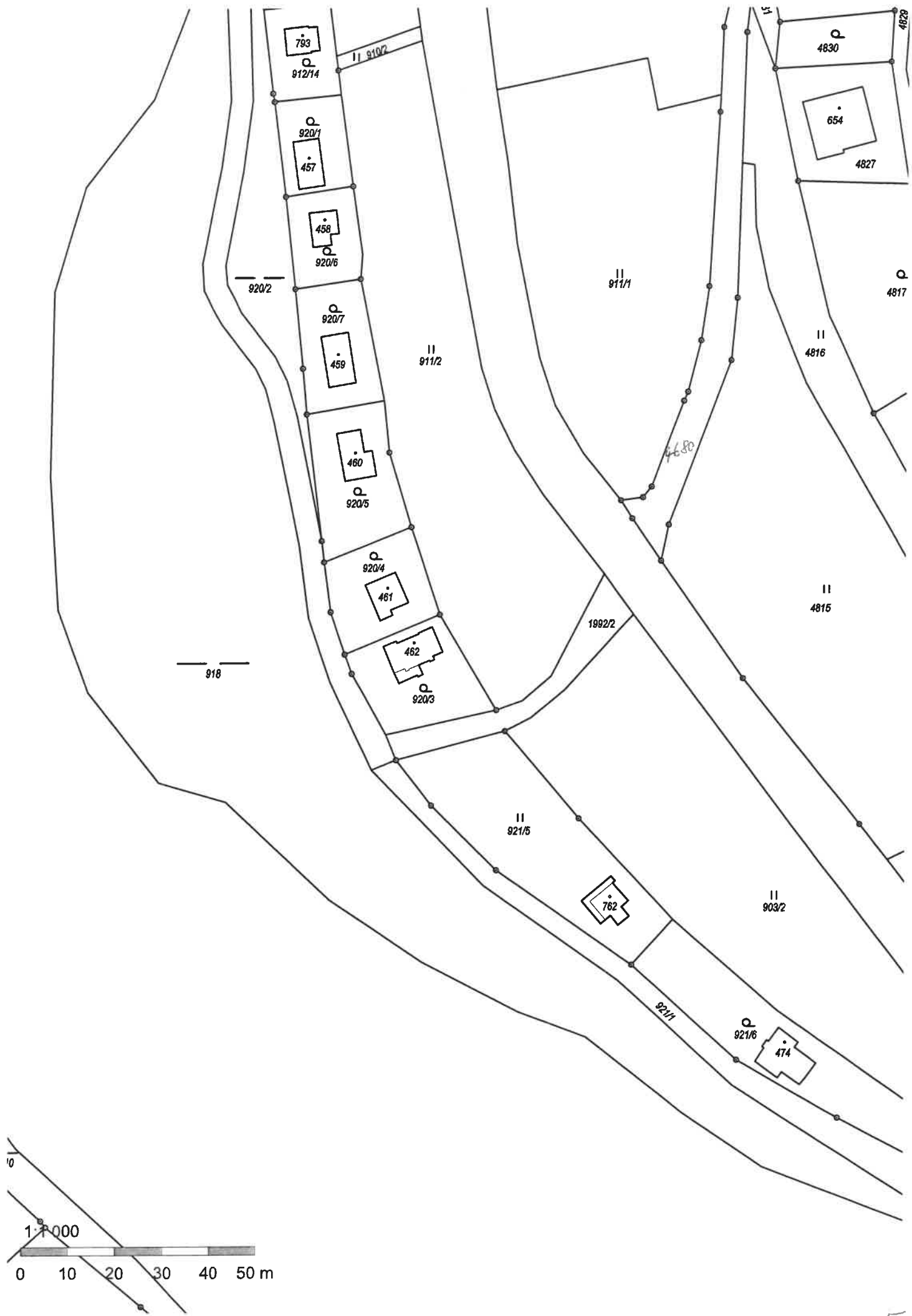






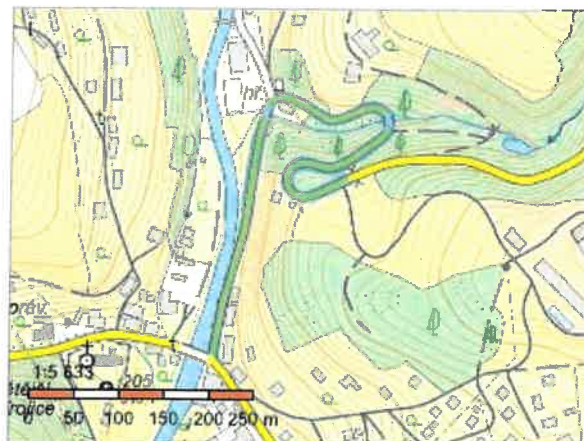


4.



Informace o pozemku

Parcelní číslo:	2242/3
Obec:	Klášterec nad Orlicí [580431]
Katastrální území:	Klášterec nad Orlicí [665720]
Číslo LV:	39
Výměra [m ²]:	7181
Typ parcely:	Parcela katastru nemovitostí
Mapový list:	DKM
Určení výměry:	Ze souřadnic v S-JTSK
Způsob využití:	silnice
Druh pozemku:	ostatní plocha



Vlastníci, jiní oprávnění

Vlastnické právo

Podíl

Pardubický kraj, Komenského náměstí 125, Pardubice-Staré Město, 53002 Pardubice

Hospodaření se svěřeným majetkem kraje

Podíl

Správa a údržba silnic Pardubického kraje, Doubravice 98, 53353 Pardubice

Způsob ochrany nemovitosti

Nejsou evidovány žádné způsoby ochrany.

Seznam BPEJ

Parcela nemá evidované BPEJ.

Omezení vlastnického práva

Typ

Věcné břemeno užívání

Jiné zápisy

Typ

Změna výměr obnovou operátu

Změna číslování parcel

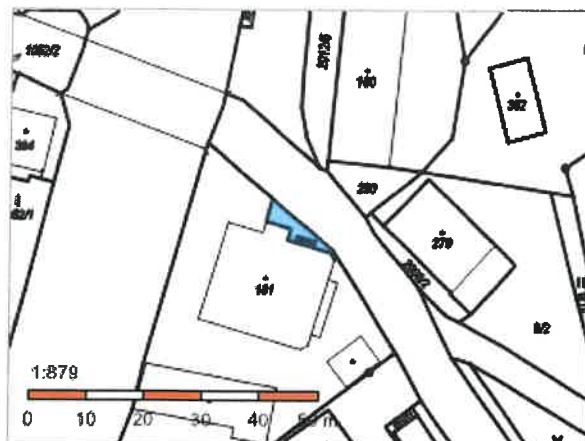
 Řízení, v rámci kterých byl k nemovitosti zapsán cenový údaj

Nemovitost je v územním obvodu, kde státní správu katastru nemovitostí ČR vykonává [Katastrální úřad pro Pardubický kraj, Katastrální pracoviště Ústí nad Orlicí](#)

Zobrazené údaje mají informativní charakter. Platnost dat k 05.12.2023 10:00.

Informace o pozemku

Parcelní číslo:	1990/3
Obec:	Klášterec nad Orlicí [580431]
Katastrální území:	Klášterec nad Orlicí [665720]
Číslo LV:	726
Výměra [m ²]:	32
Typ parcely:	Parcela katastru nemovitostí
Mapový list:	DKM
Určení výměry:	Ze souřadnic v S-JTSK
Způsob využití:	jiná plocha
Druh pozemku:	ostatní plocha



Vlastníci, jiní oprávnění

Vlastnické právo

Podíl

ŽIVA zemědělská obchodní, a.s., č. p. 120, 56182 Klášterec nad Orlicí

Způsob ochrany nemovitosti

Nejsou evidovány žádné způsoby ochrany.

Seznam BPEJ

Parcela nemá evidované BPEJ.

Omezení vlastnického práva

Nejsou evidována žádná omezení.

Jiné zápisy

Nejsou evidovány žádné jiné zápisy.

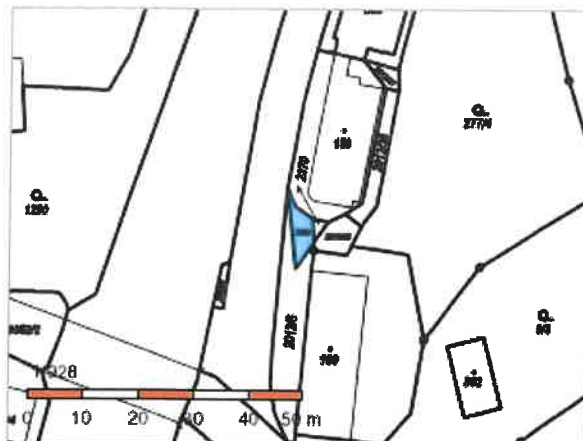
 Řízení, v rámci kterých byl k nemovitosti **zapsán** cenový údaj

Nemovitost je v územním obvodu, kde státní správu katastru nemovitostí ČR vykonává [Katastrální úřad pro Pardubický kraj, Katastrální pracoviště Ústí nad Orlicí](#)

Zobrazené údaje mají informativní charakter. Platnost dat k 05.12.2023 10:00.

Informace o pozemku

Parcelní číslo:	2369
Obec:	Klášterec nad Orlicí [580431]
Katastrální území:	Klášterec nad Orlicí [665720]
Číslo LV:	10001
Výměra [m ²]:	34
Typ parcely:	Parcela katastru nemovitostí
Mapový list:	DKM
Určení výměry:	Ze souřadnic v S-JTSK
Způsob využití:	ostatní komunikace
Druh pozemku:	ostatní plocha



Vlastníci, jiní oprávnění

Vlastnické právo	Podíl
Obec Klášterec nad Orlicí, č. p. 167, 56182 Klášterec nad Orlicí	

Způsob ochrany nemovitosti

Nejsou evidovány žádné způsoby ochrany.

Seznam BPEJ

Parcela nemá evidované BPEJ.

Omezení vlastnického práva

Nejsou evidována žádná omezení.

Jiné zápisy

Nejsou evidovány žádné jiné zápisy.

🔗 Řízení, v rámci kterých byl k nemovitosti zapsán cenový údaj

Nemovitost je v územním obvodu, kde státní správu katastru nemovitostí ČR vykonává [Katastrální úřad pro Pardubický kraj, Katastrální pracoviště Ústí nad Orlicí](#)

Zobrazené údaje mají informativní charakter. Platnost dat k 05.12.2023 10:00.

Informace o pozemku

Parcelní číslo:	2012/5
Obec:	Klášterec nad Orlicí [580431]
Katastrální území:	Klášterec nad Orlicí [665720]
Číslo LV:	10001
Výměra [m ²]:	187
Typ parcely:	Parcela katastru nemovitostí
Mapový list:	DKM
Určení výměry:	Ze souřadnic v S-JTSK
Způsob využití:	ostatní komunikace
Druh pozemku:	ostatní plocha



Vlastníci, jiní oprávnění

Vlastnické právo

Podíl

Obec Kláštereck nad Orlicí, č. p. 167, 56182 Kláštereck nad Orlicí

Způsob ochrany nemovitosti

Nejsou evidovány žádné způsoby ochrany.

Seznam BPEJ

Parcela nemá evidované BPEJ.

Omezení vlastnického práva

Typ

Věcné břemeno (podle listiny)

Jiné zápisy

Typ

Změna výměr obnovou operátu

Řízení, v rámci kterých byl k nemovitosti zapsán cenový údaj

Nemovitost je v územním obvodu, kde státní správu katastru nemovitostí ČR vykonává [Katastrální úřad pro Pardubický kraj, Katastrální pracoviště Ústí nad Orlicí](#)

Zobrazené údaje mají informativní charakter. Platnost dat k 05.12.2023 10:00.

Informace o pozemku

Parcelní číslo:	st. 161
Obec:	Klášterec nad Orlicí [580431]
Katastrální území:	Klášterec nad Orlicí [665720]
Číslo LV:	726
Výměra [m ²]:	1815
Typ parcely:	Parcela katastru nemovitostí
Mapový list:	DKM
Určení výměry:	Ze souřadnic v S-JTSK
Druh pozemku:	zastavěná plocha a nádvoří



Součástí je stavba

Budova s číslem popisným:	Klášterec nad Orlicí [65722] ; č. p. 120; objekt občanské vybavenosti
Stavba stojí na pozemku:	p. č. st. 161
Stavební objekt:	č. p. 120
Adresní místa:	č. p. 120

Vlastníci, jiní oprávnění

Vlastnické právo	Podíl
ŽIVA zemědělská obchodní, a.s., č. p. 120, 56182 Kláštec nad Orlicí	

Způsob ochrany nemovitosti

Nejsou evidovány žádné způsoby ochrany.

Seznam BPEJ

Parcela nemá evidované BPEJ.

Omezení vlastnického práva

Typ
Zástavní právo smluvní

Jiné zápisy

Typ
Změna výměr obnovou operátu
Změna číslování parcel
Závazek neumožnit zápis nového zást. práva namísto starého
Závazek nezajistit zást. pr. ve výhodnějším pořadí nový dluh
Závazek zástavního věřitele nepožádat o výmaz zástav. práva

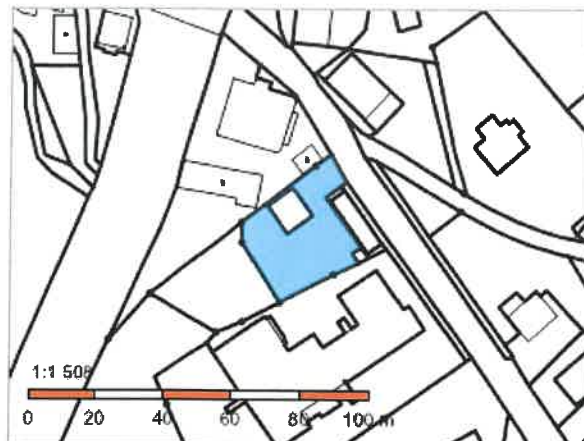
📄 Řízení, v rámci kterých byl k nemovitosti zapsán cenový údaj

Nemovitost je v územním obvodu, kde státní správu katastru nemovitostí ČR vykonává [Katastrální úřad pro Pardubický kraj, Katastrální pracoviště Ústí nad Orlicí](#) 📍

Zobrazené údaje mají informativní charakter. Platnost dat k 05.12.2023 10:00.

Informace o pozemku

Parcelní číslo:	631/10
Obec:	Kláštepec nad Orlicí [580431]
Katastrální území:	Kláštepec nad Orlicí [665720]
Číslo LV:	9
Výměra [m ²]:	748
Typ parcely:	Parcela katastru nemovitostí
Mapový list:	DKM
Určení výměry:	Ze souřadnic v S-JTSK
Způsob využití:	manipulační plocha
Druh pozemku:	ostatní plocha



Vlastníci, jiní oprávnění

Vlastnické právo

Podíl

Bříza Zbyněk Ing., Lhotka 6, 56401 Kláštec nad Orlicí

Způsob ochrany nemovitosti

Nejsou evidovány žádné způsoby ochrany.

Seznam BPEJ

Parcela nemá evidované BPEJ.

Omezení vlastnického práva

Nejsou evidována žádná omezení.

Jiné zápisy

Typ

Změna výměr obnovou operátu

Změna číslování parcel

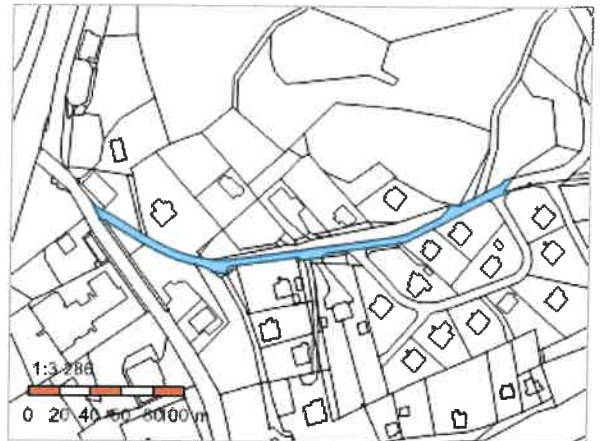
📌 Řízení, v rámci kterých byl k nemovitosti zapsán cenový údaj

Nemovitost je v územním obvodu, kde státní správu katastru nemovitostí ČR vykonává [Katastrální úřad pro Pardubický kraj, Katastrální pracoviště Ústí nad Orlicí](#)

Zobrazené údaje mají informativní charakter. Platnost dat k 05.12.2023 10:00.

Informace o pozemku

Parcelní číslo:	2319/12
Obec:	Klášterec nad Orlicí [580431]
Katastrální území:	Klášterec nad Orlicí [665720]
Číslo LV:	10001
Výměra [m ²]:	1465
Typ parcely:	Parcela katastru nemovitostí
Mapový list:	DKM
Určení výměry:	Ze souřadnic v S-JTSK
Způsob využití:	ostatní komunikace
Druh pozemku:	ostatní plocha



Vlastníci, jiní oprávnění

Vlastnické právo

Podíl

Obec Kláštec nad Orlicí, č. p. 167, 56182 Kláštec nad Orlicí

Způsob ochrany nemovitosti

Nejsou evidovány žádné způsoby ochrany.

Seznam BPEJ

Parcela nemá evidované BPEJ.

Omezení vlastnického práva

Nejsou evidována žádná omezení.

Jiné zápisy

Typ

Změna výměr obnovou operátu

Změna číslování parcel

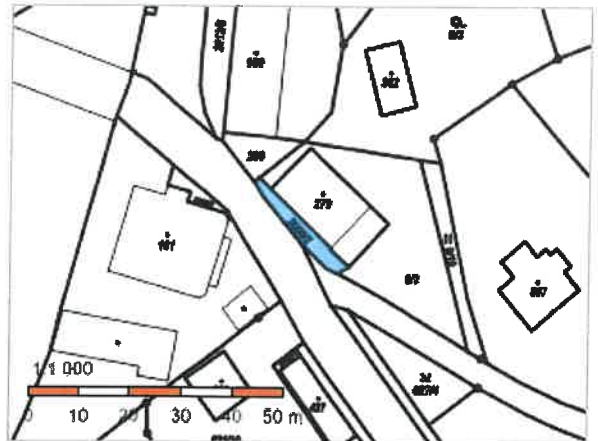
Řízení, v rámci kterých byl k nemovitosti zapsán cenový údaj

Nemovitost je v územním obvodu, kde státní správu katastru nemovitostí ČR vykonává [Katastrální úřad pro Pardubický kraj, Katastrální pracoviště Ústí nad Orlicí](#)

Zobrazené údaje mají informativní charakter. Platnost dat k 05.12.2023 10:00.

Informace o pozemku

Parcelní číslo:	2008/2
Obec:	Klášterec nad Orlicí [580431]
Katastrální území:	Klášterec nad Orlicí [665720]
Číslo LV:	10001
Výměra [m ²]:	67
Typ parcely:	Parcela katastru nemovitostí
Mapový list:	DKM
Určení výměry:	Ze souřadnic v S-JTSK
Způsob využití:	ostatní komunikace
Druh pozemku:	ostatní plocha



Vlastníci, jiní oprávnění

Vlastnické právo

Podíl

Obec Klášterec nad Orlicí, č. p. 167, 56182 Klášterec nad Orlicí

Způsob ochrany nemovitosti

Nejsou evidovány žádné způsoby ochrany.

Seznam BPEJ

Parcela nemá evidované BPEJ.

Omezení vlastnického práva

Nejsou evidována žádná omezení.

Jiné zápisy

Nejsou evidovány žádné jiné zápisy.

📍 Řízení, v rámci kterých byl k nemovitosti zapsán cenový údaj

Nemovitost je v územním obvodu, kde státní správu katastru nemovitostí ČR vykonává [Katastrální úřad pro Pardubický kraj, Katastrální pracoviště Ústí nad Orlicí](#)

Zobrazené údaje mají informativní charakter. Platnost dat k 05.12.2023 10:00.

Informace o pozemku

Parcelní číslo:	627/26
Obec:	Klášterec nad Orlicí [580431]
Katastrální území:	Klášterec nad Orlicí [665720]
Číslo LV:	10001
Výměra [m ²]:	147
Typ parcely:	Parcela katastru nemovitostí
Mapový list:	DKM
Určení výměry:	Ze souřadnic v S-JTSK
Způsob využití:	jiná plocha
Druh pozemku:	ostatní plocha



Vlastníci, jiní oprávnění

Vlastnické právo	Podíl
Obec Kláštec nad Orlicí, č. p. 167, 56182 Kláštec nad Orlicí	

Způsob ochrany nemovitosti

Nejsou evidovány žádné způsoby ochrany.

Seznam BPEJ

Parcela nemá evidované BPEJ.

Omezení vlastnického práva

Nejsou evidována žádná omezení.

Jiné zápisy

Nejsou evidovány žádné jiné zápisy.

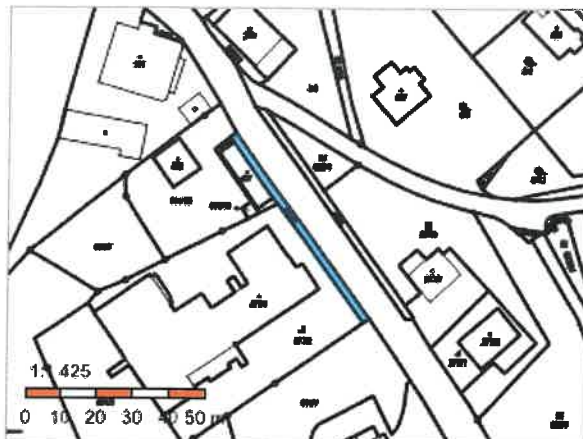
📌 Řízení, v rámci kterých byl k nemovitosti zapsán cenový údaj

Nemovitost je v územním obvodu, kde státní správu katastru nemovitostí ČR vykonává [Katastrální úřad pro Pardubický kraj, Katastrální pracoviště Ústí nad Orlicí](#)

Zobrazené údaje mají informativní charakter. Platnost dat k 05.12.2023 10:00.

Informace o pozemku

Parcelní číslo:	631/9
Obec:	Klášterec nad Orlicí [580431]
Katastrální území:	Klášterec nad Orlicí [665720]
Číslo LV:	10001
Výměra [m ²]:	124
Typ parcely:	Parcela katastru nemovitostí
Mapový list:	DKM
Určení výměry:	Ze souřadnic v S-JTSK
Způsob využití:	jiná plocha
Druh pozemku:	ostatní plocha



Vlastníci, jiní oprávnění

Vlastnické právo

Podíl

Obec Klášterec nad Orlicí, č. p. 167, 56182 Klášterec nad Orlicí

Způsob ochrany nemovitosti

Nejsou evidovány žádné způsoby ochrany.

Seznam BPEJ

Parcela nemá evidované BPEJ.

Omezení vlastnického práva

Nejsou evidována žádná omezení.

Jiné zápisy

Typ

Změna výměr obnovou operátu

📌 Řízení, v rámci kterých byl k nemovitosti zapsán cenový údaj

Nemovitost je v územním obvodu, kde státní správu katastru nemovitostí ČR vykonává [Katastrální úřad pro Pardubický kraj, Katastrální pracoviště Ústí nad Orlicí](#)

Zobrazené údaje mají informativní charakter. Platnost dat k 05.12.2023 10:00.

Informace o pozemku

Parcelní číslo:	st. 377/2
Obec:	Kláštorec nad Orlicí [580431]
Katastrální území:	Kláštorec nad Orlicí [665720]
Číslo LV:	10001
Výměra [m ²]:	1349
Typ parcely:	Parcela katastru nemovitostí
Mapový list:	DKM
Určení výměry:	Ze souřadnic v S-JTSK
Způsob využití:	zbořeniště
Druh pozemku:	zastavěná plocha a nádvoří



Vlastníci, jiní oprávnění

Vlastnické právo

Podíl

Obec Klášterec nad Orlicí, č. p. 167, 56182 Klášterec nad Orlicí

Způsob ochrany nemovitosti

Nejsou evidovány žádné způsoby ochrany.

Seznam BPEJ

Parcela nemá evidované BPEJ.

Omezení vlastnického práva

Nejsou evidována žádná omezení.

Jiné zápisy

Typ

Změna výměr obnovou operátu

Změna číslování parcel

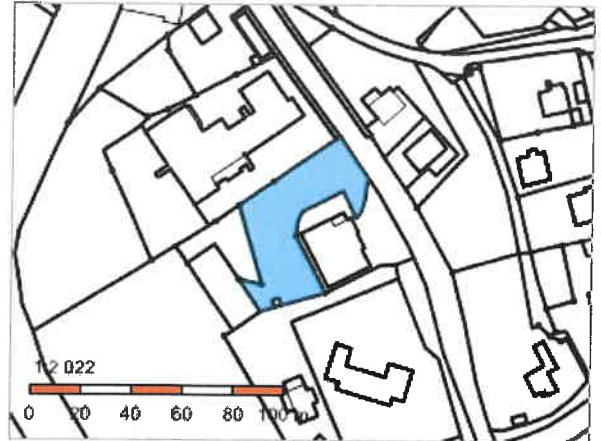
Řízení, v rámci kterých byl k nemovitosti zapsán cenový údaj

Nemovitost je v územním obvodu, kde státní správu katastru nemovitostí ČR vykonává [Katastrální úřad pro Pardubický kraj, Katastrální pracoviště Ústí nad Orlicí](#)

Zobrazené údaje mají informativní charakter. Platnost dat k 05.12.2023 10:00.

Informace o pozemku

Parcelní číslo:	631/1
Obec:	Klášterec nad Orlicí [580431]
Katastrální území:	Klášterec nad Orlicí [665720]
Číslo LV:	10001
Výměra [m ²]:	1598
Typ parcely:	Parcela katastru nemovitostí
Mapový list:	DKM
Určení výměry:	Ze souřadnic v S-JTSK
Způsob využití:	jiná plocha
Druh pozemku:	ostatní plocha



Vlastníci, jiní oprávnění

Vlastnické právo

Podíl

Obec Klášterec nad Orlicí, č. p. 167, 56182 Klášterec nad Orlicí

Způsob ochrany nemovitosti

Nejsou evidovány žádné způsoby ochrany.

Seznam BPEJ

Parcela nemá evidované BPEJ.

Omezení vlastnického práva

Nejsou evidována žádná omezení.

Jiné zápisy

Typ

Změna výměr obnovou operátu

Změna číslování parcel

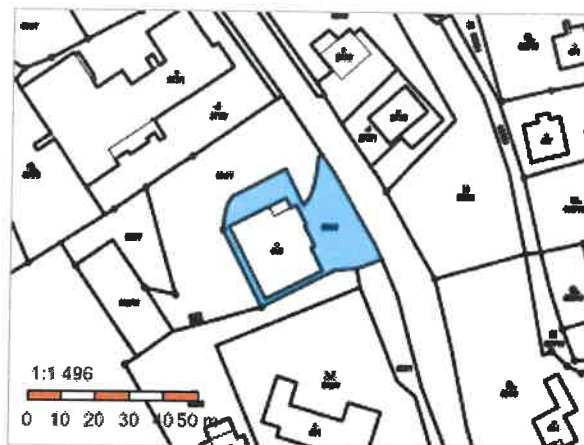
 Řízení, v rámci kterých byl k nemovitosti zapsán cenový údaj

Nemovitost je v územním obvodu, kde státní správu katastru nemovitostí ČR vykonává [Katastrální úřad pro Pardubický kraj, Katastrální pracoviště Ústí nad Orlicí](#)

Zobrazené údaje mají informativní charakter. Platnost dat k 05.12.2023 10:00.

Informace o pozemku

Parcelní číslo:	631/6
Obec:	Klášterec nad Orlicí [580431]
Katastrální území:	Klášterec nad Orlicí [665720]
Číslo LV:	847
Výměra [m ²]:	676
Typ parcely:	Parcela katastru nemovitostí
Mapový list:	DKM
Určení výměry:	Ze souřadnic v S-JTSK
Způsob využití:	jiná plocha
Druh pozemku:	ostatní plocha



Vlastníci, jiní oprávnění

Vlastnické právo

Podíl

KONZUM, obchodní družstvo v Ústí nad Orlicí, Tvardkova 1191, 56201 Ústí nad Orlicí

Způsob ochrany nemovitosti

Nejsou evidovány žádné způsoby ochrany.

Seznam BPEJ

Parcela nemá evidované BPEJ.

Omezení vlastnického práva

Nejsou evidována žádná omezení.

Jiné zápisy

Typ

Změna výměr obnovou operátu

Změna číslování parcel

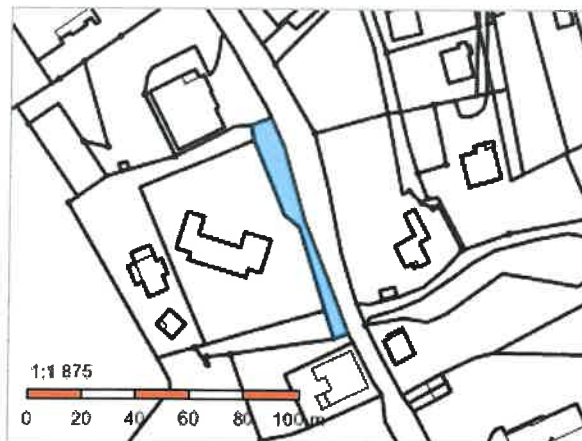
Řízení, v rámci kterých byl k nemovitosti zapsán cenový údaj

Nemovitost je v územním obvodu, kde státní správu katastru nemovitostí ČR vykonává [Katastrální úřad pro Pardubický kraj](#),
[Katastrální pracoviště Ústí nad Orlicí](#)

Zobrazené údaje mají informativní charakter. Platnost dat k 05.12.2023 10:00.

Informace o pozemku

Parcelní číslo:	632/1
Obec:	Klášterec nad Orlicí [580431]
Katastrální území:	Klášterec nad Orlicí [665720]
Číslo LV:	10001
Výměra [m ²]:	495
Typ parcely:	Parcela katastru nemovitostí
Mapový list:	DKM
Určení výměry:	Ze souřadnic v S-JTSK
Způsob využití:	ostatní komunikace
Druh pozemku:	ostatní plocha



Vlastníci, jiní oprávnění

Vlastnické právo

Podíl

Obec Klášterec nad Orlicí, č. p. 167, 56182 Klášterec nad Orlicí

Způsob ochrany nemovitosti

Nejsou evidovány žádné způsoby ochrany.

Seznam BPEJ

Parcela nemá evidované BPEJ.

Omezení vlastnického práva

Nejsou evidována žádná omezení.

Jiné zápisy

Typ

Změna výměr obnovou operátu

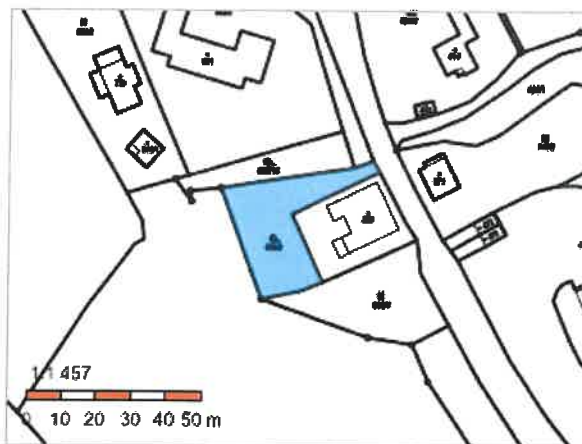
✓ Řízení, v rámci kterých byl k nemovitosti zapsán cenový údaj

Nemovitost je v územním obvodu, kde státní správu katastru nemovitostí ČR vykonává [Katastrální úřad pro Pardubický kraj, Katastrální pracoviště Ústí nad Orlicí](#)

Zobrazené údaje mají informativní charakter. Platnost dat k 05.12.2023 10:00.

Informace o pozemku

Parcelní číslo:	633/3
Obec:	Klášterec nad Orlicí [580431]
Katastrální území:	Klášterec nad Orlicí [665720]
Číslo LV:	726
Výměra [m ²]:	736
Typ parcely:	Parcela katastru nemovitostí
Mapový list:	DKM
Určení výměry:	Ze souřadnic v S-JTSK
Druh pozemku:	zahrada



Vlastníci, jiní oprávnění

Vlastnické právo

Podíl

ŽIVA zemědělská obchodní, a.s., č. p. 120, 56182 Kláštec nad Orlicí

Způsob ochrany nemovitosti

Název

zemědělský půdní fond

Seznam BPEJ

BPEJ Výměra

[85800](#) 143[84189](#) 593

Omezení vlastnického práva

Nejsou evidována žádná omezení.

Jiné zápisy

Typ

Změna výměr obnovou operátu

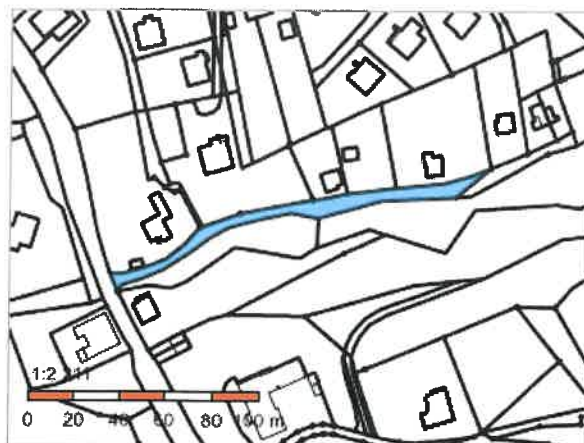
✚ Řízení, v rámci kterých byl k nemovitosti **zapsán** cenový údaj

Nemovitost je v územním obvodu, kde státní správu katastru nemovitostí ČR vykonává [Katastrální úřad pro Pardubický kraj](#),
[Katastrální pracoviště Ústí nad Orlicí](#)

Zobrazené údaje mají informativní charakter. Platnost dat k 05.12.2023 10:00.

Informace o pozemku

Parcelní číslo:	627/7
Obec:	Klášterec nad Orlicí [580431]
Katastrální území:	Klášterec nad Orlicí [665720]
Číslo LV:	10001
Výměra [m ²]:	859
Typ parcely:	Parcela katastru nemovitostí
Mapový list:	DKM
Určení výměry:	Ze souřadnic v S-JTSK
Způsob využití:	jiná plocha
Druh pozemku:	ostatní plocha



Vlastníci, jiní oprávnění

Vlastnické právo

Podíl

Obec Kláštec nad Orlicí, č. p. 167, 56182 Kláštec nad Orlicí

Způsob ochrany nemovitosti

Nejsou evidovány žádné způsoby ochrany.

Seznam BPEJ

Parcela nemá evidované BPEJ.

Omezení vlastnického práva

Typ

Věcné břemeno (podle listiny)

Jiné zápisy

Typ

Změna výměr obnovou operátu

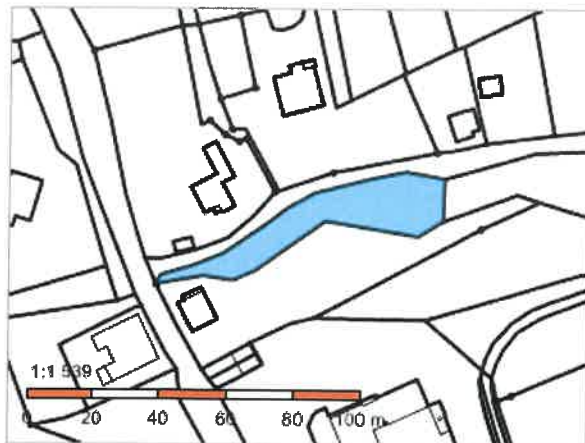
Řízení, v rámci kterých byl k nemovitosti zapsán cenový údaj

Nemovitost je v územním obvodu, kde státní správu katastru nemovitostí ČR vykonává [Katastrální úřad pro Pardubický kraj, Katastrální pracoviště Ústí nad Orlicí](#)

Zobrazené údaje mají informativní charakter. Platnost dat k 05.12.2023 10:00.

Informace o pozemku

Parcelní číslo:	626/1
Obec:	Klášterec nad Orlicí [580431]
Katastrální území:	Klášterec nad Orlicí [665720]
Číslo LV:	10001
Výměra [m ²]:	939
Typ parcely:	Parcela katastru nemovitostí
Mapový list:	DKM
Určení výměry:	Ze souřadnic v S-JTSK
Způsob využití:	jiná plocha
Druh pozemku:	ostatní plocha



Vlastníci, jiní oprávnění

Vlastnické právo

Podíl

Obec Kláštec nad Orlicí, č. p. 167, 56182 Kláštec nad Orlicí

Způsob ochrany nemovitosti

Nejsou evidovány žádné způsoby ochrany.

Seznam BPEJ

Parcela nemá evidované BPEJ.

Omezení vlastnického práva

Typ

Věcné břemeno (podle listiny)

Jiné zápisy

Typ

Změna výměr obnovou operátu

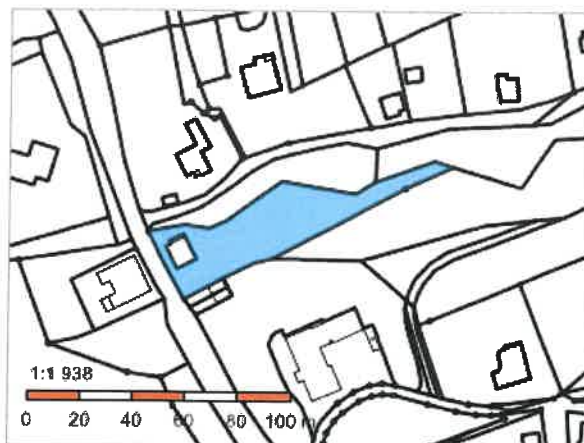
 Řízení, v rámci kterých byl k nemovitosti zapsán cenový údaj

Nemovitost je v územním obvodu, kde státní správu katastru nemovitostí ČR vykonává [Katastrální úřad pro Pardubický kraj, Katastrální pracoviště Ústí nad Orlicí](#)

Zobrazené údaje mají informativní charakter. Platnost dat k 05.12.2023 10:00.

Informace o pozemku

Parcelní číslo: [640/2](#)
Obec: [Klášterec nad Orlicí \[580431\]](#)
Katastrální území: [Klášterec nad Orlicí \[665720\]](#)
Číslo LV: [303](#)
Výměra [m²]: 1704
Typ parcely: Parcela katastru nemovitostí
Mapový list: [DKM](#)
Určení výměry: Ze souřadnic v S-JTSK
Druh pozemku: trvalý travní porost



Vlastníci, jiní oprávnění

Vlastnické právo	Podíl
Kavka Jaroslav, U Potoka 801, 56151 Letohrad	1/2
Kavka Jiří, UL. SNP 535, 56151 Letohrad	1/2

Způsob ochrany nemovitosti

Název

zemědělský půdní fond

Seznam BPEJ

BPEJ Výměra

[84189](#) 1704

Omezení vlastnického práva

Nejsou evidována žádná omezení.

Jiné zápisy

Typ

Změna výměr obnovou operátu

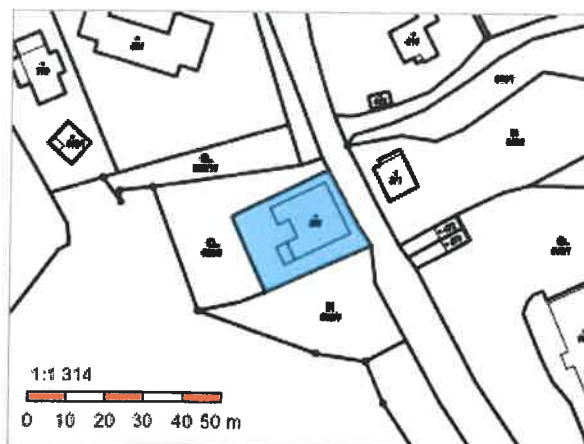
📌 Řízení, v rámci kterých byl k nemovitosti zapsán cenový údaj

Nemovitost je v územním obvodu, kde státní správu katastru nemovitostí ČR vykonává [Katastrální úřad pro Pardubický kraj, Katastrální pracoviště Ústí nad Orlicí](#)

Zobrazené údaje mají informativní charakter. Platnost dat k 05.12.2023 10:00.

Informace o pozemku

Parcelní číslo:	st. 380
Obec:	Klášterec nad Orlicí [580431]
Katastrální území:	Klášterec nad Orlicí [665720]
Číslo LV:	798
Výměra [m ²]:	608
Typ parcely:	Parcela katastru nemovitostí
Mapový list:	DKM
Určení výměry:	Ze souřadnic v S-JTSK
Druh pozemku:	zastavěná plocha a nádvoří
Stavba na pozemku:	č. p. 39



Vlastníci, jiní oprávnění

Vlastnické právo	Podíl
Hubálek Tomáš Mgr. Ph.D., Stiborova 599/31, Neředín, 77900 Olomouc	82/347
SJM Hubálek Tomáš Mgr. Ph.D. a Hubálková Martina, Stiborova 599/31, Neředín, 77900 Olomouc	86/347
Kalášková Eva, Lhotka 39, 56401 Klášterec nad Orlicí	102/347
SJM Seliger Antonín a Seligerová Eliška, Lhotka 39, 56401 Klášterec nad Orlicí	77/347

Způsob ochrany nemovitosti

Nejsou evidovány žádné způsoby ochrany.

Seznam BPEJ

Parcela nemá evidované BPEJ.

Omezení vlastnického práva

Typ
Upozornění: Omezení a jiné zápisy vztahující se ke spoluvlastníkům se zobrazují u příslušných jednotek

Jiné zápisy

Typ
Upozornění: Omezení a jiné zápisy vztahující se ke spoluvlastníkům se zobrazují u příslušných jednotek
Změna výměr obnovou operátu

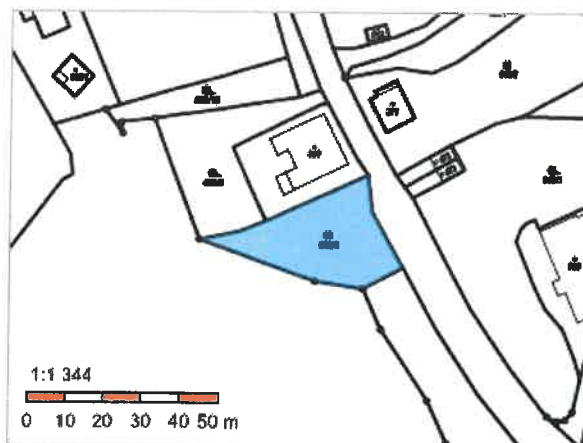
 Řízení, v rámci kterých byl k nemovitosti zapsán cenový údaj

Nemovitost je v územním obvodu, kde státní správu katastru nemovitostí ČR vykonává [Katastrální úřad pro Pardubický kraj, Katastrální pracoviště Ústí nad Orlicí](#)

Zobrazené údaje mají informativní charakter. Platnost dat k 05.12.2023 10:00.

Informace o pozemku

Parcelní číslo: [633/4](#)
Obec: [Klášterec nad Orlicí \[580431\]](#)
Katastrální území: [Klášterec nad Orlicí \[665720\]](#)
Číslo LV: [726](#)
Výměra [m²]: 756
Typ parcely: Parcela katastru nemovitostí
Mapový list: [DKM](#)
Určení výměry: Ze souřadnic v S-JTSK
Druh pozemku: trvalý travní porost



Vlastníci, jiní oprávnění

Vlastnické právo	Podíl
ŽIVA zemědělská obchodní, a.s., č. p. 120, 56182 Kláštec nad Orlicí	

Způsob ochrany nemovitosti

Název
zemědělský půdní fond

Seznam BPEJ

BPEJ	Výměra
85800	23
84189	733

Omezení vlastnického práva

Nejsou evidována žádná omezení.

Jiné zápisy


Typ
Změna výměr obnovou operátu


☞ Řízení, v rámci kterých byl k nemovitosti zapsán cenový údaj

Nemovitost je v územním obvodu, kde státní správu katastru nemovitostí ČR vykonává [Katastrální úřad pro Pardubický kraj, Katastrální pracoviště Ústí nad Orlicí](#)

Zobrazené údaje mají informativní charakter. Platnost dat k 05.12.2023 10:00.

Informace o pozemku

Parcelní číslo: [st. 472](#) 

Obec: [Klášterec nad Orlicí \[580431\]](#) 

Katastrální území: [Klášterec nad Orlicí \[665720\]](#)

Číslo LV: [159](#)

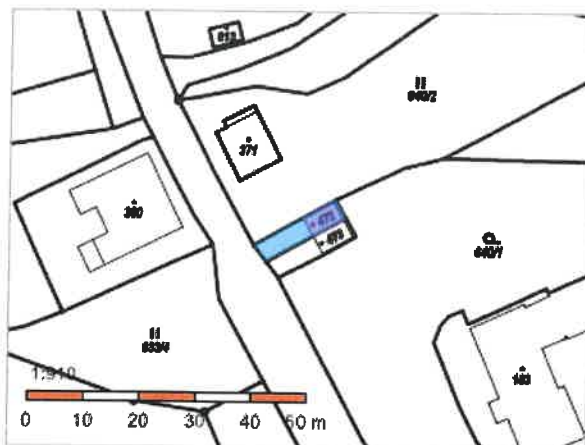
Výměra [m²]: 61

Typ parcely: Parcela katastru nemovitostí

Mapový list: [DKM](#)

Určení výměry: Ze souřadnic v S-JTSK

Druh pozemku: zastavěná plocha a nádvoří



Součástí je stavba

Budova bez čísla popisného nebo evidenčního: garáž

Stavba stojí na pozemku: p. č. [st. 472](#)

Vlastníci, jiní oprávnění

Vlastnické právo. Podíl

Hubálek Tomáš Mgr. Ph.D., Stiborova 599/31, Neředín, 77900 Olomouc

Způsob ochrany nemovitosti

Nejsou evidovány žádné způsoby ochrany.

Seznam BPEJ

Parcela nemá evidované BPEJ.

Omezení vlastnického práva

Typ

Věcné břemeno užívání

Jiné zápisy

Typ


Změna výměr obnovou operátu


 Řízení, v rámci kterých byl k nemovitosti zapsán cenový údaj

Nemovitost je v územním obvodu, kde státní správu katastru nemovitostí ČR vykonává [Katastrální úřad pro Pardubický kraj, Katastrální pracoviště Ústí nad Orlicí](#) 

Zobrazené údaje mají informativní charakter. Platnost dat k 05.12.2023 10:00.

Informace o pozemku

Parcelní číslo: [st. 473](#) 

Obec: [Klášterec nad Orlicí \[580431\]](#) 

Katastrální území: [Klášterec nad Orlicí \[665720\]](#)

Číslo LV: [837](#)

Výměra [m²]: 59

Typ parcely: Parcela katastru nemovitostí

Mapový list: [DKM](#)

Určení výměry: Ze souřadnic v S-JTSK

Druh pozemku: zastavěná plocha a nádvoří



Součástí je stavba

Budova bez čísla popisného nebo evidenčního: garáž

Stavba stojí na pozemku: p. č. [st. 473](#)

Vlastníci, jiní oprávnění

Vlastnické právo	Podíl
Pech Adolf, č. p. 122, 54352 Strážné	

Způsob ochrany nemovitosti

Nejsou evidovány žádné způsoby ochrany.

Seznam BPEJ

Parcela nemá evidované BPEJ.


Omezení vlastnického práva

Nejsou evidována žádná omezení.

Jiné zápisy

Typ
Změna výměr obnovou operátu

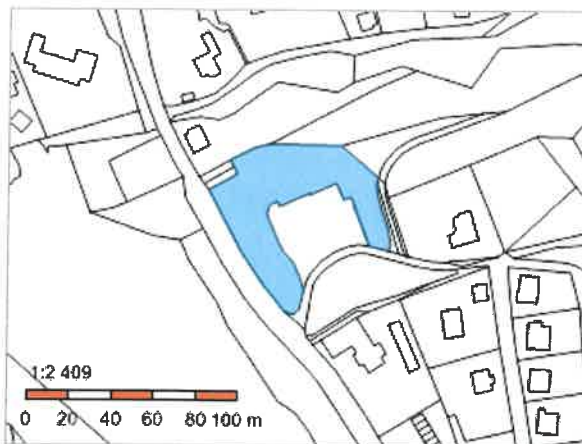
 Řízení, v rámci kterých byl k nemovitosti zapsán cenový údaj

Nemovitost je v územním obvodu, kde státní správu katastru nemovitostí ČR vykonává [Katastrální úřad pro Pardubický kraj, Katastrální pracoviště Ústí nad Orlicí](#) 

Zobrazené údaje mají informativní charakter. Platnost dat k 05.12.2023 10:00.

Informace o pozemku

Parcelní číslo:	640/1
Obec:	Klášterec nad Orlicí [580431]
Katastrální území:	Klášterec nad Orlicí [665720]
Číslo LV:	1126
Výměra [m ²]:	2851
Typ parcely:	Parcela katastru nemovitostí
Mapový list:	DKM
Určení výměry:	Ze souřadnic v S-JTSK
Druh pozemku:	zahrada



Vlastníci, jiní oprávnění

Vlastnické právo

Podíl

Vokurka Martin, č. p. 50, 25168 Kostelec u Křížků

Způsob ochrany nemovitosti

Název

zemědělský půdní fond

Seznam BPEJ

BPEJ	Výměra
84189	2851

Omezení vlastnického práva

Nejsou evidována žádná omezení.

Jiné zápisy

Nejsou evidovány žádné jiné zápisy.

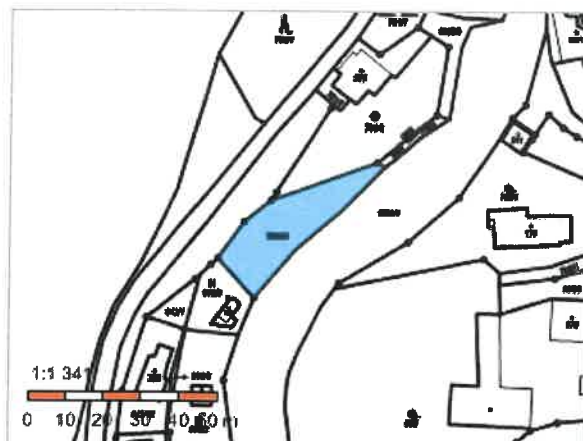
Řízení, v rámci kterých byl k nemovitosti zapsán cenový údaj

Nemovitost je v územním obvodu, kde státní správu katastru nemovitostí ČR vykonává [Katastrální úřad pro Pardubický kraj, Katastrální pracoviště Ústí nad Orlicí](#)

Zobrazené údaje mají informativní charakter. Platnost dat k 05.12.2023 10:00.

Informace o pozemku

Parcelní číslo:	1990/8
Obec:	Klášterec nad Orlicí [580431]
Katastrální území:	Klášterec nad Orlicí [665720]
Číslo LV:	39
Výměra [m ²]:	522
Typ parcely:	Parcela katastru nemovitostí
Mapový list:	DKM
Určení výměry:	Ze souřadnic v S-JTSK
Způsob využití:	jiná plocha
Druh pozemku:	ostatní plocha



Vlastníci, jiní oprávnění

Vlastnické právo	Podíl
Pardubický kraj, Komenského náměstí 125, Pardubice-Staré Město, 53002 Pardubice	
Hospodaření se svěřeným majetkem kraje	Podíl
Správa a údržba silnic Pardubického kraje, Doubravice 98, 53353 Pardubice	

Způsob ochrany nemovitosti

Nejsou evidovány žádné způsoby ochrany.

Seznam BPEJ

Parcela nemá evidované BPEJ.

Omezení vlastnického práva

Nejsou evidována žádná omezení.

Jiné zápisy

Typ
Změna výměr obnovou operátu
Změna číslování parcel

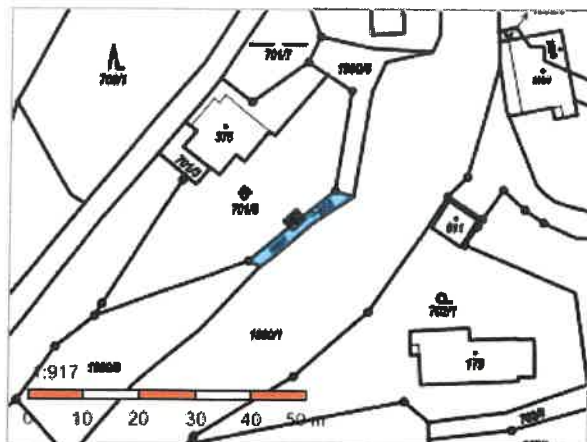
📌 Řízení, v rámci kterých byl k nemovitosti zapsán cenový údaj

Nemovitost je v územním obvodu, kde státní správu katastru nemovitostí ČR vykonává [Katastrální úřad pro Pardubický kraj, Katastrální pracoviště Ústí nad Orlicí](#)

Zobrazené údaje mají informativní charakter. Platnost dat k 05.12.2023 10:00.

Informace o pozemku

Parcelní číslo:	1990/7
Obec:	Klášterec nad Orlicí [580431]
Katastrální území:	Klášterec nad Orlicí [665720]
Číslo LV:	39
Výměra [m ²]:	44
Typ parcely:	Parcela katastru nemovitostí
Mapový list:	DKM
Určení výměry:	Ze souřadnic v S-JTSK
Způsob využití:	jiná plocha
Druh pozemku:	ostatní plocha



Vlastníci, jiní oprávnění

Vlastnické právo

Podíl

Pardubický kraj, Komenského náměstí 125, Pardubice-Staré Město, 53002 Pardubice

Hospodaření se svěřeným majetkem kraje

Podíl

Správa a údržba silnic Pardubického kraje, Doubravice 98, 53353 Pardubice

Způsob ochrany nemovitosti

Nejsou evidovány žádné způsoby ochrany.

Seznam BPEJ

Parcela nemá evidované BPEJ.

Omezení vlastnického práva

Nejsou evidována žádná omezení.

Jiné zápisy

Typ

Změna výměr obnovou operátu

Změna číslování parcel

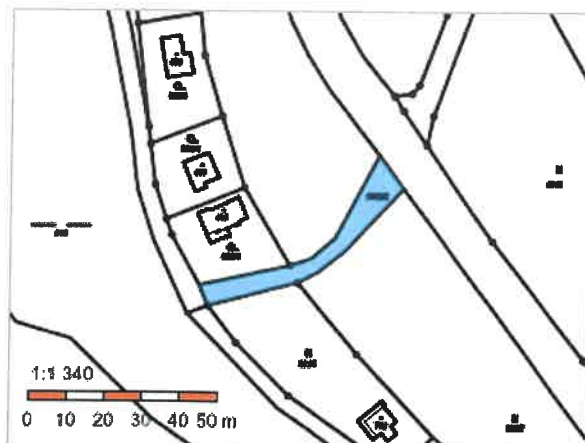
Řízení, v rámci kterých byl k nemovitosti zapsán cenový údaj

Nemovitost je v územním obvodu, kde státní správu katastru nemovitostí ČR vykonává [Katastrální úřad pro Pardubický kraj, Katastrální pracoviště Ústí nad Orlicí](#)

Zobrazené údaje mají informativní charakter. Platnost dat k 05.12.2023 10:00.

Informace o pozemku

Parcelní číslo:	1992/2
Obec:	Klášterec nad Orlicí [580431]
Katastrální území:	Klášterec nad Orlicí [665720]
Číslo LV:	10001
Výměra [m ²]:	349
Typ parcely:	Parcela katastru nemovitostí
Mapový list:	DKM
Určení výměry:	Ze souřadnic v S-JTSK
Způsob využití:	ostatní komunikace
Druh pozemku:	ostatní plocha



Vlastníci, jiní oprávnění

Vlastnické právo

Podíl

Obec Kláštec nad Orlicí, č. p. 167, 56182 Kláštec nad Orlicí

Způsob ochrany nemovitosti

Nejsou evidovány žádné způsoby ochrany.

Seznam BPEJ

Parcela nemá evidované BPEJ.

Omezení vlastnického práva

Nejsou evidována žádná omezení.

Jiné zápisy

Typ

Změna výměr obnovou operátu

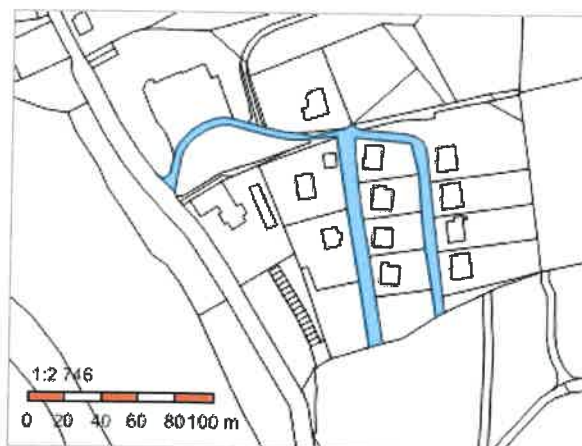
 Řízení, v rámci kterých byl k nemovitosti zapsán cenový údaj

Nemovitost je v územním obvodu, kde státní správu katastru nemovitostí ČR vykonává [Katastrální úřad pro Pardubický kraj, Katastrální pracoviště Ústí nad Orlicí](#)

Zobrazené údaje mají informativní charakter. Platnost dat k 05.12.2023 10:00.

Informace o pozemku

Parcelní číslo:	2352/1
Obec:	Klášterec nad Orlicí [580431]
Katastrální území:	Klášterec nad Orlicí [665720]
Číslo LV:	10001
Výměra [m ²]:	2034
Typ parcely:	Parcela katastru nemovitostí
Mapový list:	DKM
Určení výměry:	Ze souřadnic v S-JTSK
Způsob využití:	ostatní komunikace
Druh pozemku:	ostatní plocha



Vlastníci, jiní oprávnění

Vlastnické právo

Podíl

Obec Kláštec nad Orlicí, č. p. 167, 56182 Kláštec nad Orlicí

Způsob ochrany nemovitosti

Nejsou evidovány žádné způsoby ochrany.

Seznam BPEJ

Parcela nemá evidované BPEJ.

Omezení vlastnického práva

Typ

Věcné břemeno (podle listiny)

Zástavní právo smluvní

Jiné zápisy

Typ

Změna výměr obnovou operátu

Změna číslování parcel

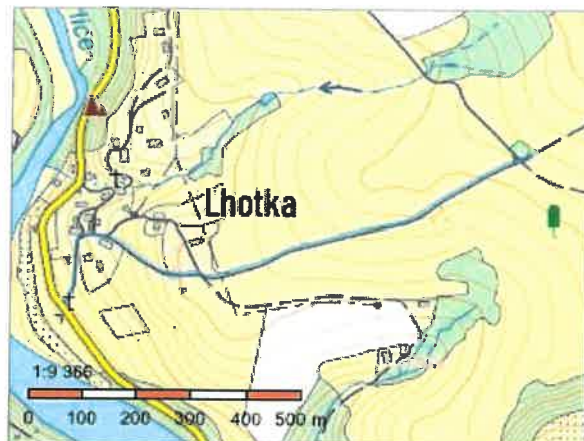
Řízení, v rámci kterých byl k nemovitosti zapsán cenový údaj

Nemovitost je v územním obvodu, kde státní správu katastru nemovitostí ČR vykonává [Katastrální úřad pro Pardubický kraj, Katastrální pracoviště Ústí nad Orlicí](#)

Zobrazené údaje mají informativní charakter. Platnost dat k 05.12.2023 10:00.

Informace o pozemku

Parcelní číslo:	4680
Obec:	Klášterec nad Orlicí [580431]
Katastrální území:	Klášterec nad Orlicí [665720]
Číslo LV:	10001
Výměra [m ²]:	8279
Typ parcely:	Parcela katastru nemovitostí
Mapový list:	DKM
Určení výměry:	Ze souřadnic v S-JTSK
Způsob využití:	ostatní komunikace
Druh pozemku:	ostatní plocha



Vlastníci, jiní oprávnění

Vlastnické právo	Podíl
Obec Klášterec nad Orlicí, č. p. 167, 56182 Klášterec nad Orlicí	

Způsob ochrany nemovitosti

Nejsou evidovány žádné způsoby ochrany.

Seznam BPEJ

Parcela nemá evidované BPEJ.

Omezení vlastnického práva

Typ
Věcné břemeno (podle listiny)

Jiné zápisy

Nejsou evidovány žádné jiné zápisy.

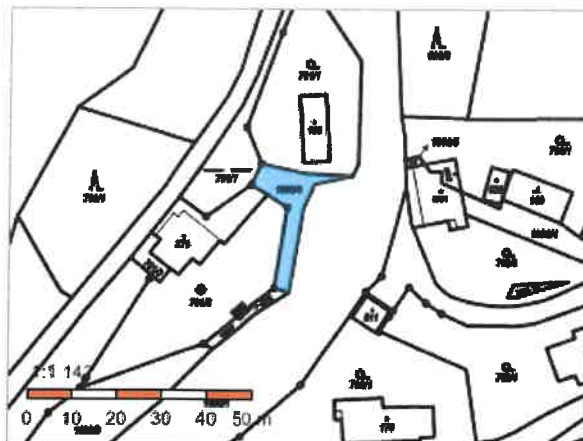
📌 Řízení, v rámci kterých byl k nemovitosti zapsán cenový údaj

Nemovitost je v územním obvodu, kde státní správu katastru nemovitostí ČR vykonává [Katastrální úřad pro Pardubický kraj, Katastrální pracoviště Ústí nad Orlicí](#)

Zobrazené údaje mají informativní charakter. Platnost dat k 05.12.2023 10:00.

Informace o pozemku

Parcelní číslo:	1990/6
Obec:	Klášterec nad Orlicí [580431]
Katastrální území:	Klášterec nad Orlicí [665720]
Číslo LV:	39
Výměra [m ²]:	164
Typ parcely:	Parcela katastru nemovitostí
Mapový list:	DKM
Určení výměry:	Ze souřadnic v S-JTSK
Způsob využití:	jiná plocha
Druh pozemku:	ostatní plocha



Vlastníci, jiní oprávnění

Vlastnické právo	Podíl
Pardubický kraj, Komenského náměstí 125, Pardubice-Staré Město, 53002 Pardubice	
Hospodaření se svěřeným majetkem kraje	Podíl
Správa a údržba silnic Pardubického kraje, Doubravice 98, 53353 Pardubice	

Způsob ochrany nemovitosti

Nejsou evidovány žádné způsoby ochrany.

Seznam BPEJ

Parcela nemá evidované BPEJ.

Omezení vlastnického práva

Nejsou evidována žádná omezení.

Jiné zápisy

Typ
Změna výměr obnovou operátu
Změna číslování parcel

📌 Řízení, v rámci kterých byl k nemovitosti zapsán cenový údaj

Nemovitost je v územním obvodu, kde státní správu katastru nemovitostí ČR vykonává [Katastrální úřad pro Pardubický kraj, Katastrální pracoviště Ústí nad Orlicí](#)

Zobrazené údaje mají informativní charakter. Platnost dat k 05.12.2023 10:00.

Informace o pozemku

Parcelní číslo:	1990/2
Obec:	Klášterec nad Orlicí [580431]
Katastrální území:	Klášterec nad Orlicí [665720]
Číslo LV:	10001
Výměra [m ²]:	2140
Typ parcely:	Parcela katastru nemovitostí
Mapový list:	DKM
Určení výměry:	Ze souřadnic v S-JTSK
Způsob využití:	silnice
Druh pozemku:	ostatní plocha



Vlastníci, jiní oprávnění

Vlastnické právo

Podíl

Obec Klášterec nad Orlicí, č. p. 167, 56182 Klášterec nad Orlicí

Způsob ochrany nemovitosti

Nejsou evidovány žádné způsoby ochrany.

Seznam BPEJ

Parcela nemá evidované BPEJ.

Omezení vlastnického práva

Nejsou evidována žádná omezení.

Jiné zápisy

Typ

Změna výměr obnovou operátu

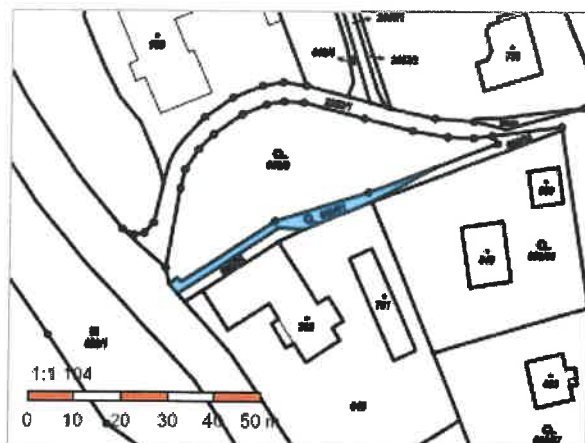
 Řízení, v rámci kterých byl k nemovitosti zapsán cenový údaj

Nemovitost je v územním obvodu, kde státní správu katastru nemovitostí ČR vykonává [Katastrální úřad pro Pardubický kraj, Katastrální pracoviště Ústí nad Orlicí](#)

Zobrazené údaje mají informativní charakter. Platnost dat k 05.12.2023 10:00.

Informace o pozemku

Parcelní číslo: [660/81](#) ↗
Obec: [Klášterec nad Orlicí \[580431\]](#) ↗
Katastrální území: [Klášterec nad Orlicí \[665720\]](#)
Číslo LV: [10001](#)
Výměra [m²]: 118
Typ parcely: Parcela katastru nemovitostí
Mapový list: [DKM](#)
Určení výměry: Ze souřadnic v S-JTSK
Druh pozemku: zahrada



Vlastníci, jiní oprávnění

Vlastnické právo Podíl
Obec Kláštec nad Orlicí, č. p. 167, 56182 Kláštec nad Orlicí

Způsob ochrany nemovitosti

Název
zemědělský půdní fond

Seznam BPEJ

BPEJ	Výměra
84189 ↗	117
84068 ↗	1

Omezení vlastnického práva

Nejsou evidována žádná omezení.

Jiné zápisy

Nejsou evidovány žádné jiné zápisy.

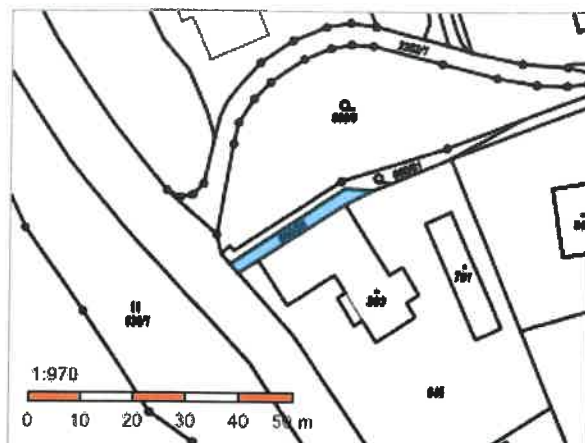
📌 Řízení, v rámci kterých byl k nemovitosti zapsán cenový údaj

Nemovitost je v územním obvodu, kde státní správu katastru nemovitostí ČR vykonává [Katastrální úřad pro Pardubický kraj, Katastrální pracoviště Ústí nad Orlicí](#) ↗

Zobrazené údaje mají informativní charakter. Platnost dat k 05.12.2023 10:00.

Informace o pozemku

Parcelní číslo:	660/25
Obec:	Klášterec nad Orlicí [580431]
Katastrální území:	Klášterec nad Orlicí [665720]
Číslo LV:	10001
Výměra [m ²]:	68
Typ parcely:	Parcela katastru nemovitostí
Mapový list:	DKM
Určení výměry:	Ze souřadnic v S-JTSK
Způsob využití:	jiná plocha
Druh pozemku:	ostatní plocha



Vlastníci, jiní oprávnění

Vlastnické právo

Podíl

Obec Klášterec nad Orlicí, č. p. 167, 56182 Klášterec nad Orlicí

Způsob ochrany nemovitosti

Nejsou evidovány žádné způsoby ochrany.

Seznam BPEJ

Parcela nemá evidované BPEJ.

Omezení vlastnického práva

Nejsou evidována žádná omezení.

Jiné zápisy

Typ

Změna výměr obnovou operátu

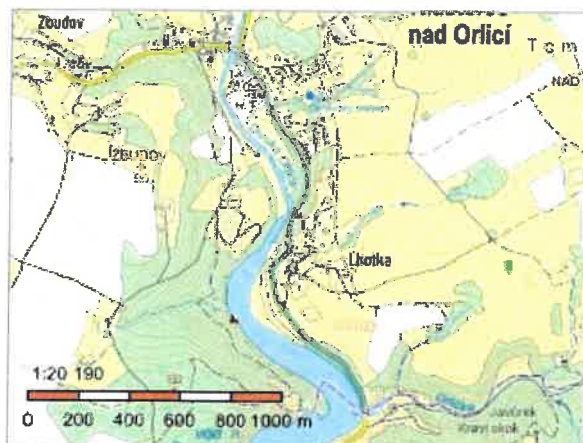
✎ Řízení, v rámci kterých byl k nemovitosti zapsán cenový údaj

Nemovitost je v územním obvodu, kde státní správu katastru nemovitostí ČR vykonává [Katastrální úřad pro Pardubický kraj, Katastrální pracoviště Ústí nad Orlicí](#)

Zobrazené údaje mají informativní charakter. Platnost dat k 05.12.2023 10:00.

Informace o pozemku

Parcelní číslo:	1990/1
Obec:	Klášterec nad Orlicí [580431]
Katastrální území:	Klášterec nad Orlicí [665720]
Číslo LV:	39
Výměra [m ²]:	21441
Typ parcely:	Parcela katastru nemovitostí
Mapový list:	DKM
Určení výměry:	Ze souřadnic v S-JTSK
Způsob využití:	silnice
Druh pozemku:	ostatní plocha



Vlastníci, jiní oprávnění

Vlastnické právo	Podíl
Pardubický kraj, Komenského náměstí 125, Pardubice-Staré Město, 53002 Pardubice	
Hospodaření se svěřeným majetkem kraje	Podíl
Správa a údržba silnic Pardubického kraje, Doubravice 98, 53353 Pardubice	

Způsob ochrany nemovitosti

Nejsou evidovány žádné způsoby ochrany.

Seznam BPEJ

Parcela nemá evidované BPEJ.

Omezení vlastnického práva

Nejsou evidována žádná omezení.

Jiné zápisy

Typ

Změna výměr obnovou operátu

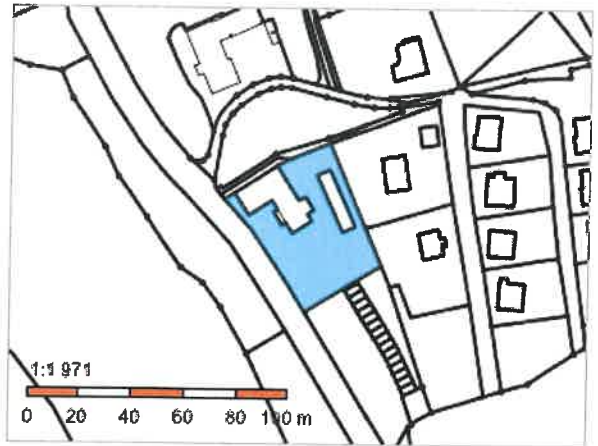
👤 Řízení, v rámci kterých byl k nemovitosti zapsán cenový údaj

Nemovitost je v územním obvodu, kde státní správu katastru nemovitostí ČR vykonává [Katastrální úřad pro Pardubický kraj, Katastrální pracoviště Ústí nad Orlicí](#)

Zobrazené údaje mají informativní charakter. Platnost dat k 05.12.2023 10:00.

Informace o pozemku

Parcelní číslo:	645
Obec:	Klášterec nad Orlicí [580431]
Katastrální území:	Klášterec nad Orlicí [665720]
Číslo LV:	10001
Výměra [m ²]:	1567
Typ parcely:	Parcela katastru nemovitostí
Mapový list:	DKM
Určení výměry:	Ze souřadnic v S-JTSK
Způsob využití:	jiná plocha
Druh pozemku:	ostatní plocha



Vlastníci, jiní oprávnění

Vlastnické právo

Podíl

Obec Klášterec nad Orlicí, č. p. 167, 56182 Klášterec nad Orlicí

Způsob ochrany nemovitosti

Nejsou evidovány žádné způsoby ochrany.

Seznam BPEJ

Parcela nemá evidované BPEJ.

Omezení vlastnického práva

Nejsou evidována žádná omezení.

Jiné zápisy

Typ

Změna výměr obnovou operátu

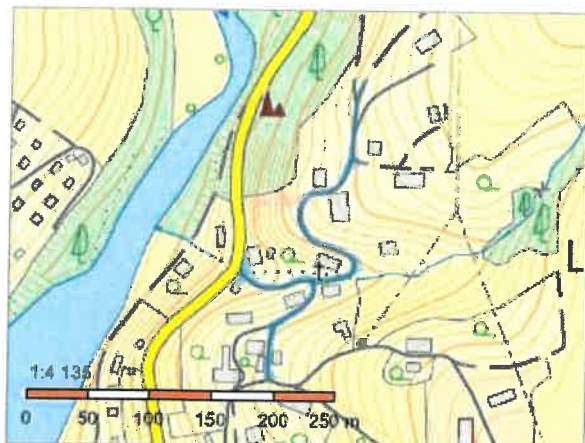
Řízení, v rámci kterých byl k nemovitosti zapsán cenový údaj

Nemovitost je v územním obvodu, kde státní správu katastru nemovitostí ČR vykonává [Katastrální úřad pro Pardubický kraj, Katastrální pracoviště Ústí nad Orlicí](#)

Zobrazené údaje mají informativní charakter. Platnost dat k 05.12.2023 10:00.

Informace o pozemku

Parcelní číslo:	1996/1
Obec:	Klášterec nad Orlicí [580431]
Katastrální území:	Klášterec nad Orlicí [665720]
Číslo LV:	10001
Výměra [m ²]:	1907
Typ parcely:	Parcela katastru nemovitostí
Mapový list:	DKM
Určení výměry:	Ze souřadnic v S-JTSK
Způsob využití:	ostatní komunikace
Druh pozemku:	ostatní plocha



Vlastníci, jiní oprávnění

Vlastnické právo

Podíl

Obec Kláštec nad Orlicí, č. p. 167, 56182 Kláštec nad Orlicí

Způsob ochrany nemovitosti

Nejsou evidovány žádné způsoby ochrany.

Seznam BPEJ

Parcela nemá evidované BPEJ.

Omezení vlastnického práva

Typ

Věcné břemeno (podle listiny)

Věcné břemeno převzaté z pozemkové knihy

Jiné zápisy

Typ

Změna výměr obnovou operátu


Změna číslování parcel


 Řízení, v rámci kterých byl k nemovitosti zapsán cenový údaj

Nemovitost je v územním obvodu, kde státní správu katastru nemovitostí ČR vykonává [Katastrální úřad pro Pardubický kraj, Katastrální pracoviště Ústí nad Orlicí](#)

Zobrazené údaje mají informativní charakter. Platnost dat k 05.12.2023 10:00.

Informace o pozemku

Parcelní číslo: [660/29](#) 

Obec: [Klášterec nad Orlicí \[580431\]](#) 

Katastrální území: [Klášterec nad Orlicí \[665720\]](#)

Číslo LV: [10001](#)

Výměra [m²]: 1323

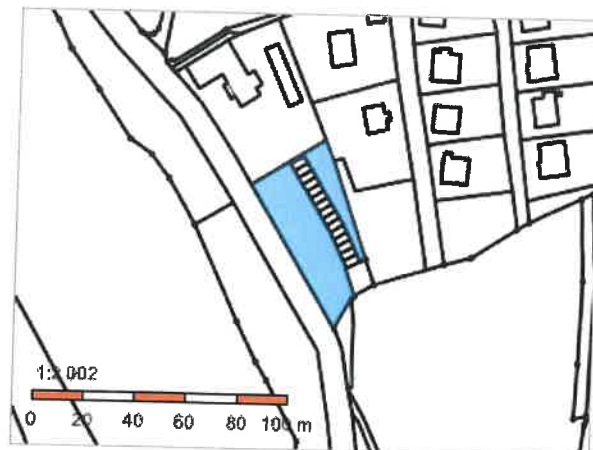
Typ parcely: Parcela katastru nemovitostí

Mapový list: [DKM](#)

Určení výměry: Graficky nebo v digitalizované mapě

Způsob využití: jiná plocha

Druh pozemku: ostatní plocha



Vlastníci, jiní oprávnění

Vlastnické právo

Podíl

Obec Klášterec nad Orlicí, č. p. 167, 56182 Klášterec nad Orlicí

Způsob ochrany nemovitosti

Nejsou evidovány žádné způsoby ochrany.

Seznam BPEJ

Parcela nemá evidované BPEJ.

Omezení vlastnického práva


Nejsou evidována žádná omezení.

Jiné zápisy

Typ


Změna výměr obnovou operátu


 Řízení, v rámci kterých byl k nemovitosti zapsán cenový údaj

Nemovitost je v územním obvodu, kde státní správu katastru nemovitostí ČR vykonává [Katastrální úřad pro Pardubický kraj, Katastrální pracoviště Ústí nad Orlicí](#) 

Zobrazené údaje mají informativní charakter. Platnost dat k 05.12.2023 10:00.

Informace o pozemku

Parcelní číslo: [682/3](#) 

Obec: [Klášterec nad Orlicí \[580431\]](#) 

Katastrální území: [Klášterec nad Orlicí \[665720\]](#)

Číslo LV: [10001](#)

Výměra [m²]: 139

Typ parcely: Parcela katastru nemovitostí

Mapový list: [DKM](#)

Určení výměry: Graficky nebo v digitalizované mapě

Způsob využití: jiná plocha

Druh pozemku: ostatní plocha



Vlastníci, jiní oprávnění

Vlastnické právo

Podíl

Obec Kláštec nad Orlicí, č. p. 167, 56182 Kláštec nad Orlicí

Způsob ochrany nemovitosti

Nejsou evidovány žádné způsoby ochrany.

Seznam BPEJ

Parcela nemá evidované BPEJ.


Omezení vlastnického práva

Nejsou evidována žádná omezení.

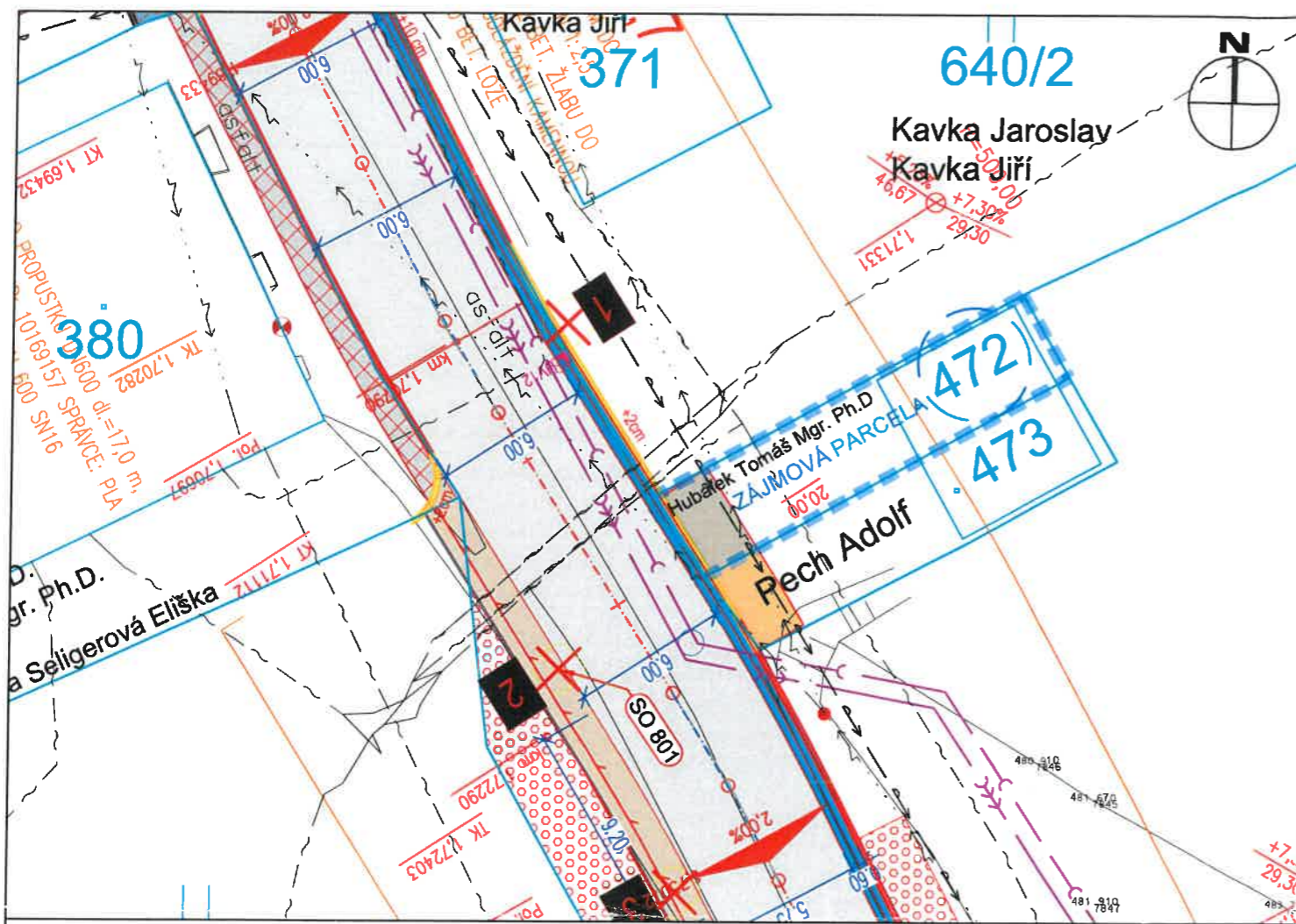
Jiné zápisy

Nejsou evidovány žádné jiné zápisy.

 Řízení, v rámci kterých byl k nemovitosti zapsán cenový údaj

Nemovitost je v územním obvodu, kde státní správu katastru nemovitostí ČR vykonává [Katastrální úřad pro Pardubický kraj, Katastrální pracoviště Ústí nad Orlicí](#) 

Zobrazené údaje mají informativní charakter. Platnost dat k 05.12.2023 10:00.



VÝŘEZ Z KATASTRÁLNÍ SITUACE; M 1:250
 ZÁMĚR: Silnice III/31218 Klášterec nad Orlicí
 p.p.č. st. 472 v k.ú. Klášterec nad Orlicí [665720]
 LV: 159
 VLASTNÍK: Hubálek Tomáš Mgr. Ph.D., Stiborova 599/31, Neředín, 77900 Olomouc

Souhlasím se stavebním záměrem na výše uvedeném pozemku za účelem souhlasu, územního rozhodnutí, stavebního povolení, příp. společného řízení. Souhlasím s realizací stavby.

Souhlasím s tím, aby na pozemku došlo k trvalému záboru o výměře:

st. 472 = 2 m²

Souhlasím s tím, aby na pozemku došlo k dočasnému záboru o výměře:

st. 472 = 7 m²

Jedná se o zřízení odvodňovacího žlabu ze žulové pětilinky vč. osazení snížené obruby a napojení stávajícího sjezdu.

Podpis: *Hubálek*

V *Olomouci* dne *24.11.2023*

Generální projektant:



PRODIN A.S.
 K VÁPENCE 2745
 530 02 PARDUBICE

WWW.PRODIN.CZ
 DIČ: CZ25292161
 IČO: 25292161

VÝŘEZ Z KATASTRÁLNÍ SITUACE

Záměr:

**SILNICE III/31218 KLÁŠTEREC NAD
 ORLICÍ**

Investor:

SUS Pardubického kraje, Doubravice 98, 533 53 Pardubice

p.p.č.:

st. 472

LV:

159

K.Ú.:

Klášterec nad Orlicí [665720]

p.p.č.:

Hubálek Tomáš Mgr. Ph.D., Stiborova 599/31, Neředín, 77900 Olomouc

LEGENDA

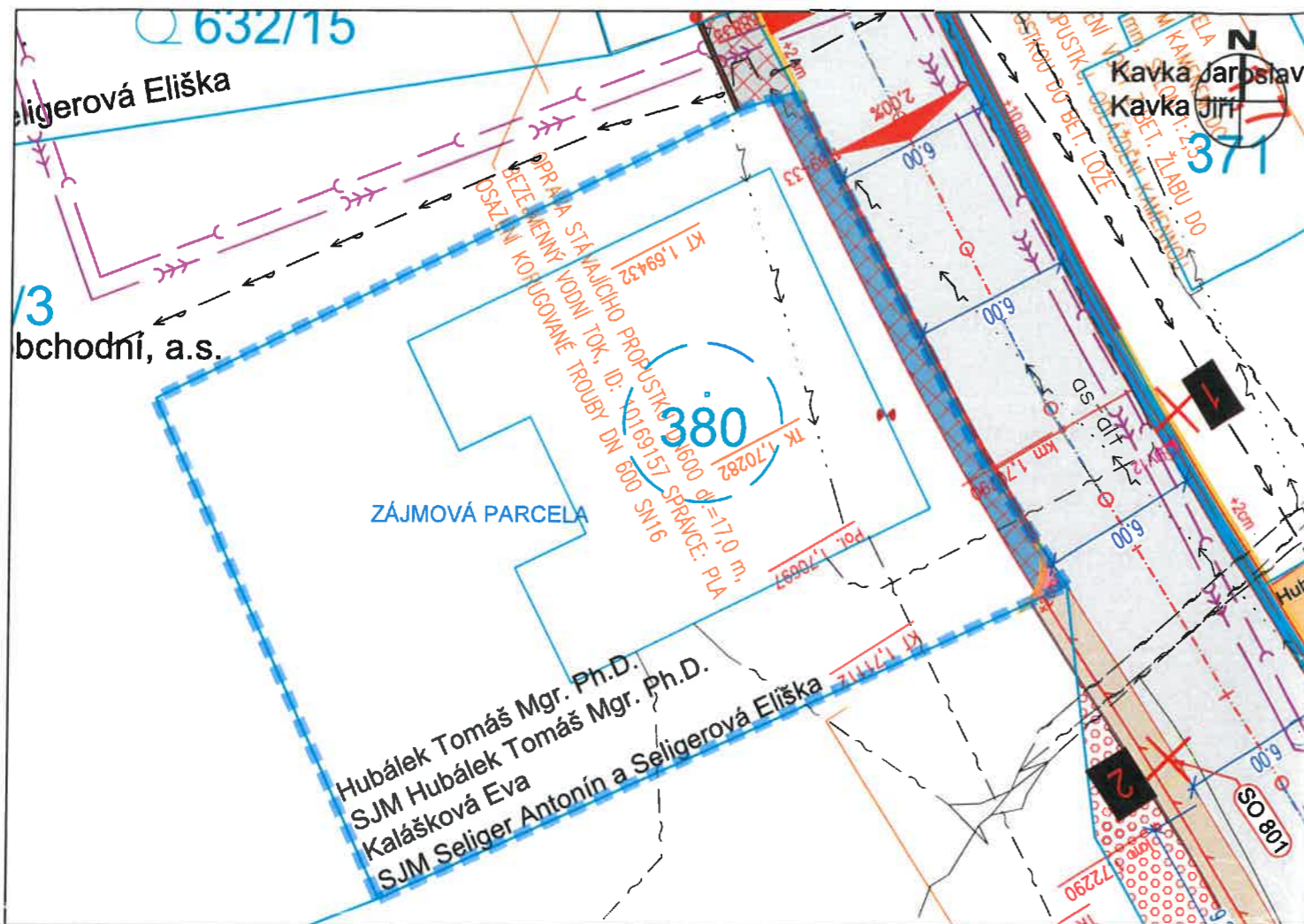
- katastrální mapa
- zaměření/stávající stav
- nově navržený stav/hrany
- osa komunikace/v přímé/v oblouku/v přechodnici
- betonová obruba s podsádkou +10/12 cm
- betonová obruba snížená s podsádkou +2/5 cm
- bezbariérová obruba, nášlap +16 cm
- betonová obruba chodníková s podsádkou +0/6 cm
- výška podsádky obrubníků
- hmat. dlažba, varovný a signální pás
- kácení dřevin
- uliční vpust
- přípojka od uličních vpustí
- nebezpečná krajnice š. 0,5-1,5 m
- rampy
- odvodňovací žlab/přidlažba z kam. kostek, š.= 0,6 m
- odvodňovací žlab betonový š. 600mm, prefabrikovaný
- ocelové svodidlo
- sloup VO včetně nově navrženého vedení

povrchy

- komunikace - asfaltový beton - technologie recyklace za studena
- komunikace - asfaltový beton - plná konstrukce vozovky
- komunikace - asfaltový beton - výměna asfaltového souvrství, schod. napoj.
- zámková betonová dlažba pochozí - čtvercová - tl. 60 mm
- zámková betonová dlažba pojižděná - čtvercová - tl. 80 mm
- zeleň
- sjezd - napojení, frézink, R-mat
- trvalý zábor
- dočasný zábor

inženýrské sítě

- SDĚLOVACÍ VEDENÍ
- VODOVODY
- KANALIZACE - splašková gravitační
- KANALIZACE - splašková gravitační
- KANALIZACE - splašková výtlač
- EL. NN - podzemní
- EL. NN - nadzemní
- EL. VN - nadzemní
- VEŘEJNÉ OSVĚTLENÍ
- EL. NN - přeložka
- VEŘEJNÉ OSVĚTLENÍ - nové



VÝŘEZ Z KATASTRÁLNÍ SITUACE; M 1:250
ZÁMĚR: Silnice III/31218 Klášterec nad Orlicí
p.p.č. st. 380 v k.ú. Klášterec nad Orlicí [665720]
LV: 798
VLASTNÍK: Hubálek Tomáš Mgr. Ph.D., Stiborova 599/31, Neředín, 77900 Olomouc

Souhlasím se stavebním záměrem na výše uvedeném pozemku za účelem souhlasu, územního rozhodnutí, stavebního povolení, příp. společného řízení. Souhlasím s realizací stavby.

Souhlasím s tím, aby na pozemku došlo k trvalému záboru o výměře:

st. 380 = 2 m²

Souhlasím s tím, aby na pozemku došlo k dočasnému záboru o výměře:

st. 380 = 21 m²

Jedná se o výměnu stávající silniční obruby a nezbytné napojení na stávající asfaltový chodník.

Podpis: *Hubálek*

V *Olomouci* dne *24.11.2023*

Generální projektant:



PRODIN A.S.
K VÁPENCE 2745
530 02 PARDUBICE

WWW.PRODIN.CZ
DIČ: CZ25292161
IČO: 25292161

VÝŘEZ Z KATASTRÁLNÍ SITUACE

Záměr:

SILNICE III/31218 KLÁŠTEREC NAD ORLICÍ

Investor:

SUS Pardubického kraje, Doubravice 98, 533 53 Pardubice

p.p.č.:

st. 380

LV:

798

K.Ú.:

Klášterec nad Orlicí [665720]

p.p.č.:

Hubálek Tomáš Mgr. Ph.D., Stiborova 599/31, Neředín, 77900 Olomouc

LEGENDA

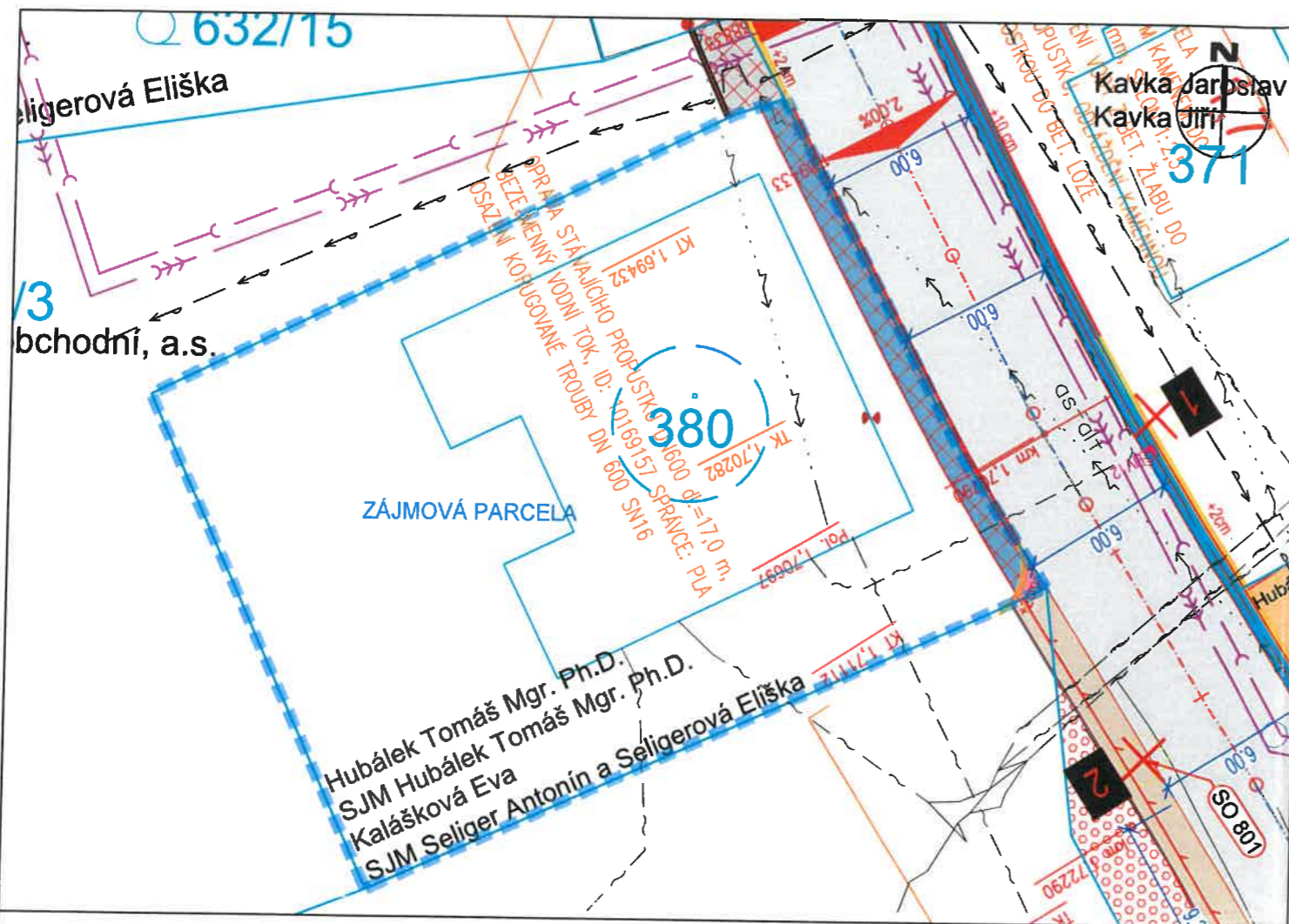
- | | |
|--|--|
| | katastrální mapa |
| | zaměření/stávající stav |
| | nově navržený stav/hrany |
| | osa komunikace/v přímé/v oblouku/v přechodnici |
| | betonová obruba s podsádkou +10/12 cm |
| | betonová obruba snížená s podsádkou +2/5 cm |
| | bezbariérová obruba, nášlap +16 cm |
| | betonová obruba chodníková s podsádkou +0/6 cm |
| | výška podsádky obrubníků |
| | hmat. dlažba, varovný a signální pás |
| | kácení dřevin |
| | uliční vpust' |
| | přípojka od uličních vpustí |
| | nezpevněná krajnice š. 0,5-1,5 m |
| | rampy |
| | odvodňovací žlab/přídlažba z kam. kostek, š. = 0,6 m |
| | odvodňovací žlab betonový š. 600mm, prefabrikovaný |
| | ocelové svodidlo |
| | sloup VO včetně nově navrženého vedení |

povrchy

- | | |
|--|--|
| | komunikace - asfaltový beton - technologie recyklace za studena |
| | komunikace - asfaltový beton - plná konstrukce vozovky |
| | komunikace - asfaltový beton - výměna asfaltového souvrství, schod. napoj. |
| | zámková betonová dlažba pochozí - čtvercová - tl. 60 mm |
| | zámková betonová dlažba poježděná - čtvercová - tl. 80 mm |
| | zeleň |
| | sjezd - napojení, frézink, R-mat |
| | trvalý zábor |
| | dočasný zábor |

inženýrské sítě

- | | |
|--|-----------------------------------|
| | SDLOVACÍ VEDENÍ |
| | VODOVODY |
| | KANALIZACE - splašková gravitační |
| | KANALIZACE - splašková gravitační |
| | KANALIZACE - splašková výtlač |
| | EL. NN - podzemní |
| | EL. NN - nadzemní |
| | EL. VN - nadzemní |
| | VEŘEJNÉ OSVĚTLENÍ |
| | EL. NN - přeložka |
| | VEŘEJNÉ OSVĚTLENÍ - nové |



VÝŘEZ Z KATASTRÁLNÍ SITUACE; M 1:250
 ZÁMĚR: Silnice III/31218 Klášterec nad Orlicí
 p.p.č. st. 380 v k.ú. Klášterec nad Orlicí [665720]
 LV: 798
 VLASTNÍK: SJM Hubálek Tomáš Mgr. Ph.D. a Hubálková Martina, Stiborova 599/31, Neředín, 77900 Olomouc

Souhlasíme se stavebním záměrem na výše uvedeném pozemku za účelem souhlasu, územního rozhodnutí, stavebního povolení, příp. společného řízení. Souhlasíme s realizací stavby.

Souhlasíme s tím, aby na pozemku došlo k trvalému záboru o výměře:

st. 380 = 2 m²

Souhlasíme s tím, aby na pozemku došlo k dočasnému záboru o výměře:

st. 380 = 21 m²

Jedná se o výměnu stávající silniční obruby a nezbytné napojení na stávající asfaltový chodník.

Podpis:

V dne 24. 4. 2023

Podpis:

V dne 24. 4. 2023

Generální projektant:



PRODIN A.S.
 K VÁPENCE 2745
 530 02 PARDUBICE

WWW.PRODIN.CZ
 DIČ: CZ25292161
 IČO: 25292161

VÝŘEZ Z KATASTRÁLNÍ SITUACE

Záměr:

SILNICE III/31218 KLÁŠTEREC NAD
 ORLICÍ

Investor:

SUS Pardubického kraje, Doubravice 98, 533 53 Pardubice

p.p.č.:

st. 380

LV:

798

K.Ú.:

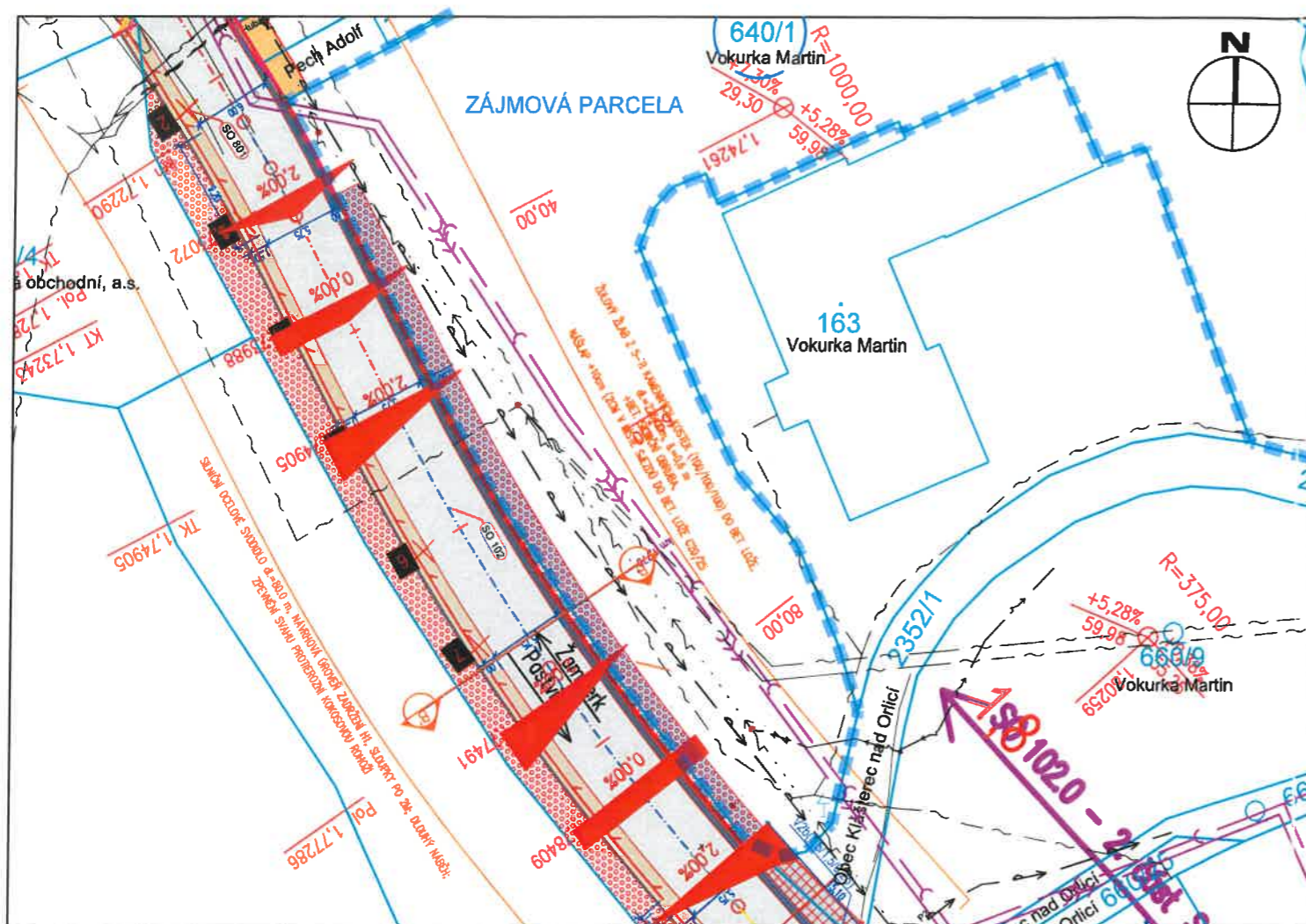
Klášterec nad Orlicí [665720]

p.p.č.:

SJM Hubálek Tomáš Mgr. Ph.D. a Hubálková Martina, Stiborova 599/31,
 Neředín, 77900 Olomouc

LEGENDA

	katastrální mapa		povrchy
	zaměřen/stávající stav		komunikace - asfaltový beton - technologie recyklace za studena
	nově navržený stav/hrany		komunikace - asfaltový beton - plná konstrukce vozovky
	osa komunikace/v přímé/v oblouku/v přechodnici		komunikace - asfaltový beton - výměna asfaltového souvrství, schod. napoj.
	betonová obruba s podsádkou +10/12 cm		zámková betonová dlažba pochozí - čtvercová - tl. 60 mm
	betonová obruba snížená s podsádkou +2/5 cm		zámková betonová dlažba pojižděná - čtvercová - tl. 80 mm
	bezbariérová obruba, nášlap +16 cm		zeleň
	betonová obruba chodníková s podsádkou +0/6 cm		sjezd - napojení, frézink, R-mat
	výška podsádky obrubníků		trvalý zábor
	hmat, dlažba, varovný a signální pás		dočasný zábor
	kácení dřevin		
	uliční vpusť		inženýrské sítě
	přípojka od uličních vpusť		SDĚLOVACÍ VEDENÍ
	nezpevněná krajnice š. 0,5-1,5 m		VODOVODY
	rampy		KANALIZACE - splašková gravitační
	odvodňovací žlab/přídlažba z kam. kostek, š. = 0,6 m		KANALIZACE - splašková gravitační
	odvodňovací žlab betonový š. 600mm, prefabrikovaný		KANALIZACE - splašková výtlačná
	ocelové svodidlo		EL. NN - podzemní
	sloup VO včetně nově navrženého vedení		EL. NN - nadzemní
			EL. VN - nadzemní
			VEŘEJNÉ OSVĚTLENÍ
			EL. NN - přeložka
			VEŘEJNÉ OSVĚTLENÍ - nové



Generální projektant:



PRODIN A.S.
K VÁPENEC 2745
530 02 PARDUBICE

WWW.PRODIN.CZ
DIČ: CZ25292161
IČO: 25292161

VÝŘEZ Z KATASTRÁLNÍ SITUACE

Záměr:

SILNICE III/31218 KLÁŠTEREC NAD ORLICÍ

Investor:

SUS Pardubického kraje, Doubravice 98, 533 53 Pardubice

p.p.č.:

640/1

LV:

1126

K.Ú.:

Kláštrec nad Orlicí [665720]

p.p.č.:

Vokurka Martin, č. p. 50, 25168 Kostelec u Křížků

LEGENDA

	katastrální mapa
	zaměření/stávající stav
	nově navržený stav/hrany
	osa komunikace/v přímé/v oblouku/v přechodnici
	betonová obruba s podsádkou +10/12 cm
	betonová obruba snížená s podsádkou +2/5 cm
	bezbariérová obruba, nášlap +16 cm
	betonová obruba chodníková s podsádkou +0/6 cm
	+6 cm
	+6 cm
	hmat. dlažba, varovný a signální pás
	kácení dřevin
	uliční vpust'
	přípojka od uličních vpustí
	nezpevněná krajnice š. 0,5-1,5 m
	rampy
	odvodňovací žlab/přídlažba z kam. kostek, š.= 0,6 m
	odvodňovací žlab betonový š. 600mm, prefabrikovaný
	ocelové svodidlo
	sloup VO včetně nově navrženého vedení

povrchy

	komunikace - asfaltový beton - technologie recyklace za studena
	komunikace - asfaltový beton - plná konstrukce vozovky
	komunikace - asfaltový beton - výměna asfaltového souvrství, schod. napoj.
	zámková betonová dlažba pochozí - čtvercová - tl. 60 mm
	zámková betonová dlažba pojižděná - čtvercová - tl. 80 mm
	zeleň
	sjezd - napojení, frézink, R-mat
	trvalý zábor
	dočasný zábor

inženýrské sítě

	SDĚLOVACÍ VEDENÍ
	VODOVODY
	KANALIZACE - splašková gravitační
	KANALIZACE - splašková gravitační
	KANALIZACE - splašková výtlač
	EL. NN - podzemní
	EL. NN - nadzemní
	EL. VN - nadzemní
	VEŘEJNÉ OSVĚTLENÍ
	EL. NN - přeložka
	VEŘEJNÉ OSVĚTLENÍ - nové

VÝŘEZ Z KATASTRÁLNÍ SITUACE; M 1:500

ZÁMĚR: Silnice III/31218 Kláštrec nad Orlicí

p.p.č. 640/1 v k.ú. Kláštrec nad Orlicí [665720]

LV: 1126

VLASTNÍK: Vokurka Martin, č. p. 50, 25168 Kostelec u Křížků

Souhlasím se stavebním záměrem na na výše uvedeném pozemku za účelem souhlasu, územního rozhodnutí, stavebního povolení, příp. společného řízení. Souhlasím s realizací stavby.

Souhlasím s tím, aby na pozemku došlo k trvalému záboru a vyjmutí části pozemku ze ZPF o výměře:

640/1 = 1 m²

Souhlasím s tím, aby na pozemku došlo k dočasnému záboru o výměře:

640/1 = 103 m²

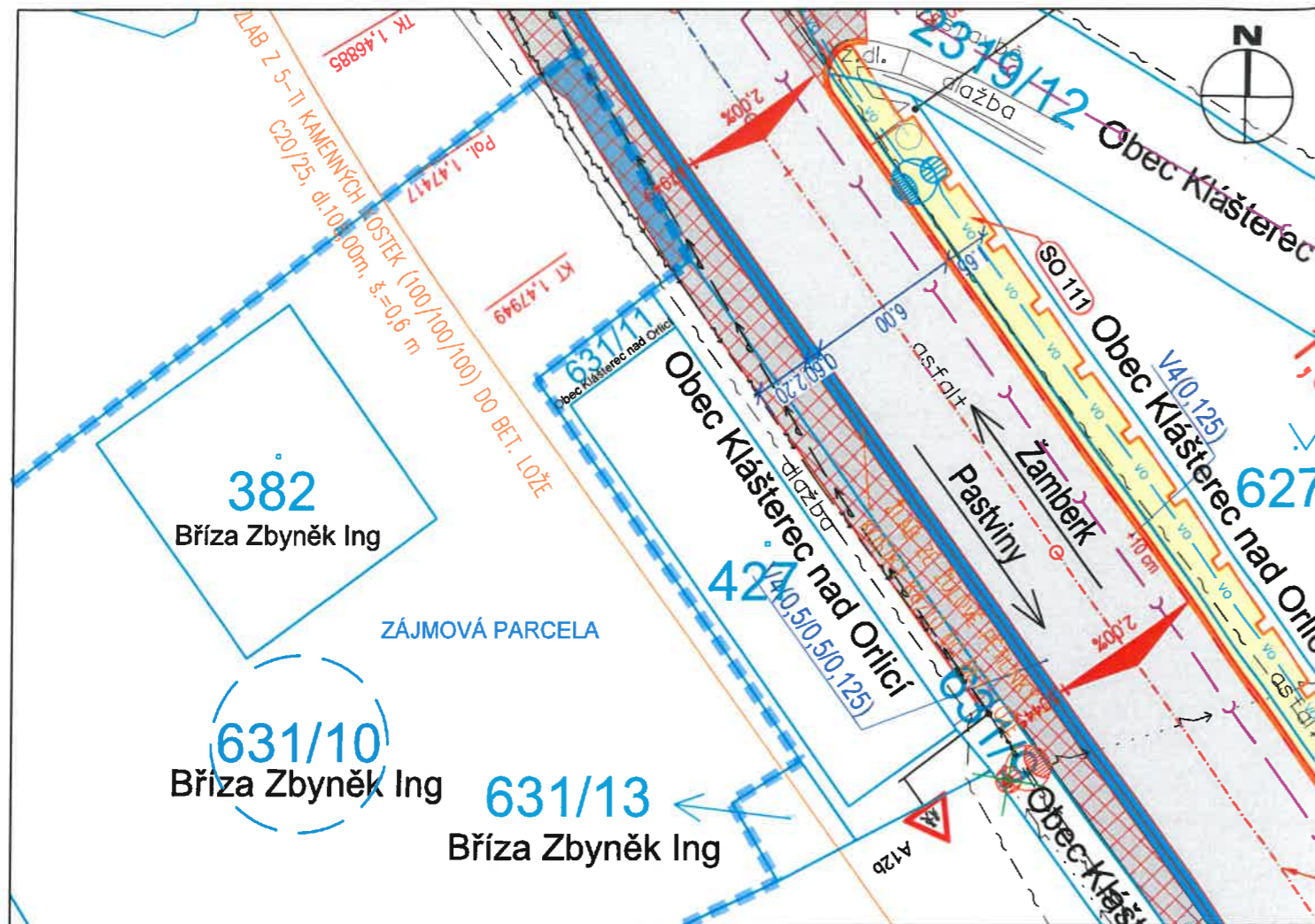
Jedná se o úpravu stávajícího svahu z důvodu zřízení nové silniční obruby podél komunikace.

Podpis:

V KONFECCE
KREJČEK

dne

26.11.23



VÝŘEZ Z KATASTRÁLNÍ SITUACE; M 1:250
ZÁMĚR: Silnice III/31218 Klášterec nad Orlicí
p.p.č. 631/10 v k.ú. Klášterec nad Orlicí [665720]
LV: 9
VLASTNÍK: Bříza Zbyněk Ing., Lhotka 6, 56401 Klášterec nad Orlicí

Souhlasím se stavebním záměrem na výše uvedeném pozemku za účelem souhlasu, územního rozhodnutí, stavebního povolení, příp. společného řízení. Souhlasím s realizací stavby.

Souhlasím s tím, aby na pozemku došlo k dočasnému záboru o výměře:

631/10 = 10 m²

Jedná se o výměnu asfaltového souvrství v rámci napojení na stávající stav.

Podpis:

V Klášterci n.O. dne 15.11.2023

Generální projektant:



PRODIN A.S.
K VÁPENCE 2745
530 02 PARDUBICE

WWW.PRODIN.CZ
DIČ: CZ25292161
IČO: 25292161

VÝŘEZ Z KATASTRÁLNÍ SITUACE

Záměr:

SILNICE III/31218 KLÁŠTEREC NAD ORLICÍ

Investor:

SUS Pardubického kraje, Doubravice 98, 533 53 Pardubice

p.p.č.:

631/10

LV:

9

K.Ú.:

Klášterec nad Orlicí [665720]

p.p.č.:

Bříza Zbyněk Ing., Lhotka 6, 56401 Klášterec nad Orlicí

LEGENDA

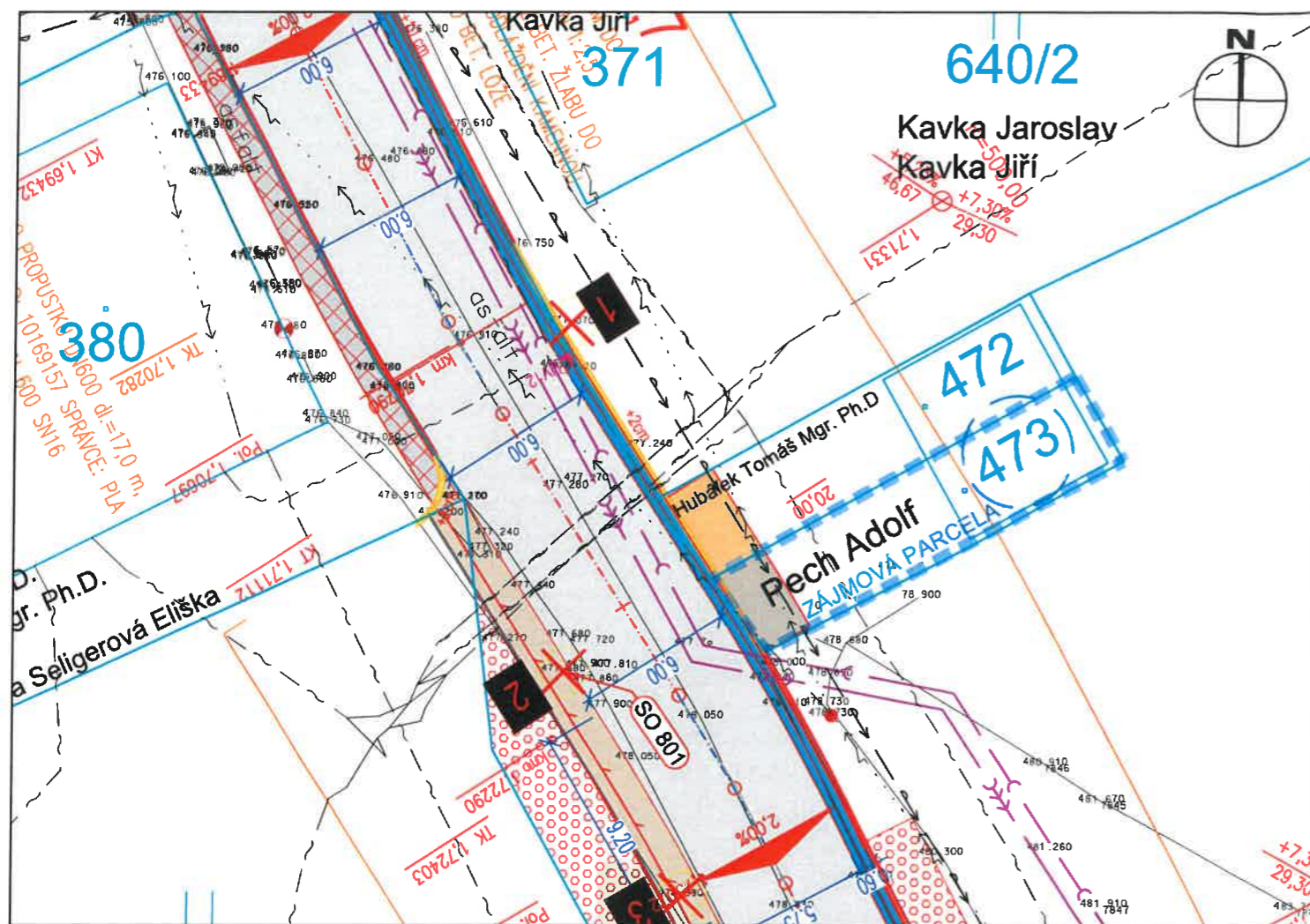
- katastrální mapa
- zaměření/stávající stav
- nově navržený stav/hrany
- osa komunikace/v přímé/v oblouku/v přechodnici
- betonová obruba s podsádkou +10/12 cm
- betonová obruba snížená s podsádkou +2/5 cm
- bezbariérová obruba, nášlap +16 cm
- betonová obruba chodníková s podsádkou +0/6 cm
- +6 cm
- výška podsádky obrubníků
- hmat. dlažba, varovný a signální pás
- kácení dřevin
- uliční vpust'
- přípojka od uličních vpustí
- nezpevněná krajnice š. 0,5-1,5 m
- rampy
- odvodňovací žlab/přídlažba z kam. kostek, š. = 0,6 m
- odvodňovací žlab betonový š. 600mm, prefabrikovaný
- ocelové svodidlo
- sloup VO včetně nově navrženého vedení

povrchy

- komunikace - asfaltový beton - technologie recyklace za studena
- komunikace - asfaltový beton - plná konstrukce vozovky
- komunikace - asfaltový beton - výměna asfaltového souvrství, schod. napoj.
- zámková betonová dlažba pochozí - čtvercová - tl. 60 mm
- zámková betonová dlažba pojížděná - čtvercová - tl. 80 mm
- zeleň
- sjezd - napojení, frézink, R-mat
- trvalý zábor
- dočasný zábor

inženýrské sítě

- SDĚLOVACÍ VEDENÍ
- VODOVODY
- KANALIZACE - splašková gravitační
- KANALIZACE - splašková gravitační
- KANALIZACE - splašková výtlač
- EL. NN - podzemní
- EL. NN - nadzemní
- EL. VN - nadzemní
- VEŘEJNÉ OSVĚTLENÍ
- EL. NN - přeložka
- VEŘEJNÉ OSVĚTLENÍ - nové



VÝŘEZ Z KATASTRÁLNÍ SITUACE; M 1:250
 ZÁMĚR: Silnice III/31218 Klášterec nad Orlicí
 p.p.č. st. 473 v k.ú. Klášterec nad Orlicí [665720]
 LV: 837
 VLASTNÍK: Pech Adolf, č. p. 122, 54352 Strážné

Souhlasím se stavebním záměrem na na výše uvedeném pozemku za účelem souhlasu, územního rozhodnutí, stavebního povolení, příp. společného řízení. Souhlasím s realizací stavby.

Souhlasím s tím, aby na pozemku došlo k trvalému záboru o výměře:

st. 473 = 1 m²

Souhlasím s tím, aby na pozemku došlo k dočasnému záboru o výměře:

st. 473 = 7 m²

Jedná se o zřízení odvodňovacího žlabu ze žulové pětilinky vč. osazení snížené obruby a napojení stávajícího sjezdu.

Podpis:

nad ORLICÍ
 V KLÁŠTERCI 16.11.2023
 dne

Generální projektant:



PRODIN A.S.
 K VÁPENCE 2745
 530 02 PARDUBICE

WWW.PRODIN.CZ
 DIČ: CZ25292161
 IČO: 25292161

VÝŘEZ Z KATASTRÁLNÍ SITUACE

Záměr:

SILNICE III/31218 KLÁŠTEREC NAD
 ORLICÍ

Investor:

SUS Pardubického kraje, Doubravice 98, 533 53 Pardubice

p.p.č.:

st. 473

LV:

837

K.Ú.:

Klášterec nad Orlicí [665720]

p.p.č.:

Pech Adolf, č. p. 122, 54352 Strážné

LEGENDA

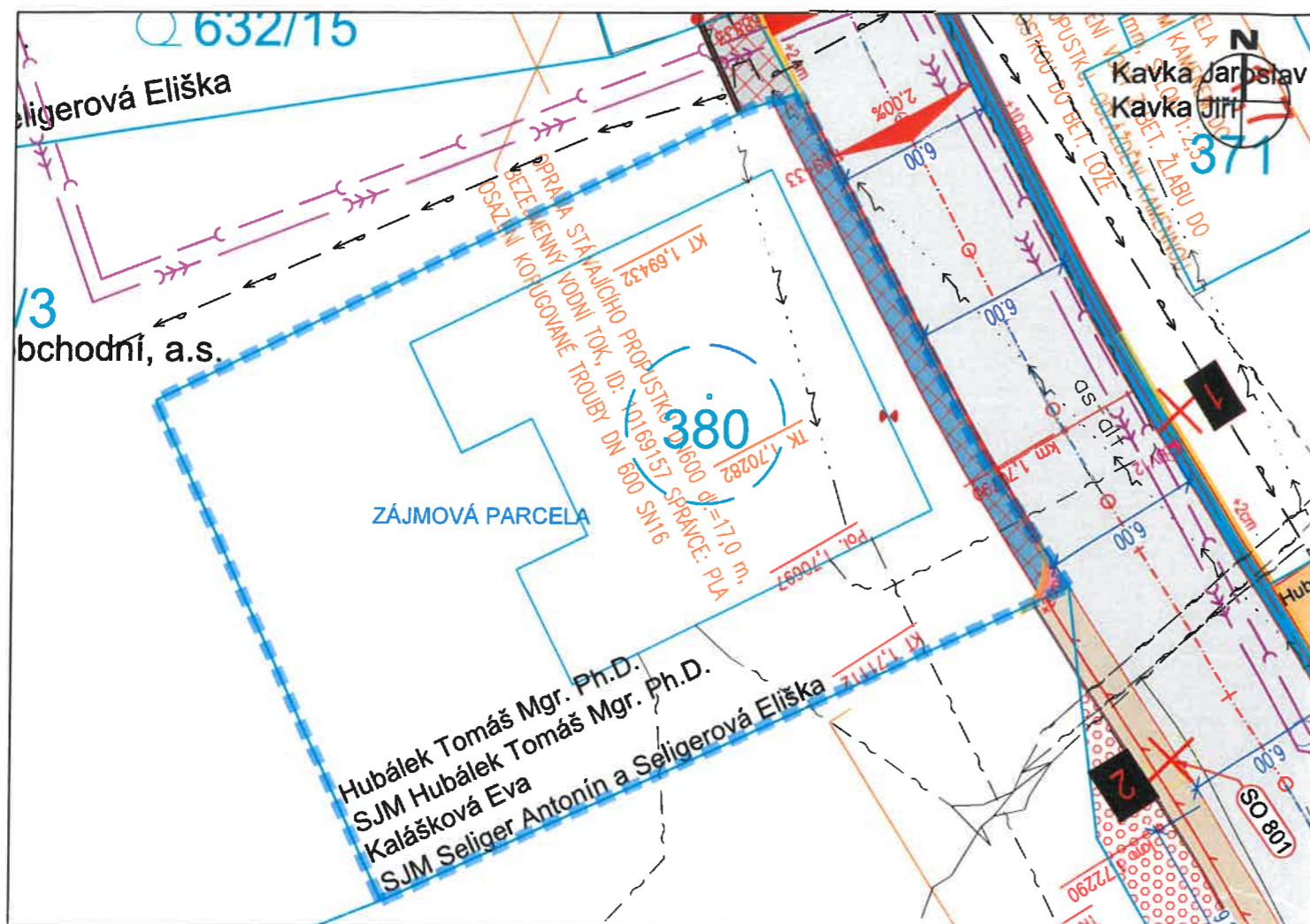
	katastrální mapa
	zaměření/stávající stav
	nově navržený stav/hrany
	osa komunikace/v přímé/v oblouku/v přechodnici
	betonová obruba s podsádkou +10/12 cm
	betonová obruba snížená s podsádkou +2/5 cm
	bezbariérová obruba, nášlap +16 cm
	betonová obruba chodníková s podsádkou +0/6 cm
	výška podsádky obrubníků
	hmot. dlažba, varovný a signální pás
	kácení dřevin
	uliční vpust'
	přípojka od uličních vpustí
	nezpevněná krajnice š. 0,5-1,5 m
	rampy
	odvodňovací žlab/přídlažba z kam. kostek, š. = 0,6 m
	odvodňovací žlab betonový š. 600mm, prefabrikovaný
	ocelové svodidlo
	sloup VO včetně nově navrženého vedení

povrchy

	komunikace - asfaltový beton - technologie recyklace za studena
	komunikace - asfaltový beton - plná konstrukce vozovky
	komunikace - asfaltový beton - výměna asfaltového souvrství, schod. napoj.
	zámková betonová dlažba pochozí - čtvercová - tl. 60 mm
	zámková betonová dlažba pojížděná - čtvercová - tl. 80 mm
	zeleň
	sjezd - napojení, frézink, R-mat
	trvalý zábor
	dočasný zábor

inženýrské sítě

	SDĚLOVACÍ VEDENÍ
	VODOVODY
	KANALIZACE - splašková gravitační
	KANALIZACE - splašková gravitační
	KANALIZACE - splašková výtlačná
	EL. NN - podzemní
	EL. NN - nadzemní
	EL. VN - nadzemní
	VEŘEJNÉ OSVĚTLENÍ
	EL. NN - přeložka
	VEŘEJNÉ OSVĚTLENÍ - nové



Generální projektant:



PRODIN A.S.
K VÁPENEC 2745
530 02 PARDUBICE

WWW.PRODIN.CZ
DIČ: CZ25292161
IČO: 25292161

VÝŘEZ Z KATASTRÁLNÍ SITUACE

Záměr:

SILNICE III/31218 KLÁŠTEREC NAD ORLÍ

Investor:

SUS Pardubického kraje, Doubravice 98, 533 53 Pardubice

p.p.č.:

st. 380

LV:

798

K.Ú.:

Kláštrec nad Orlicí [665720]

p.p.č.:

Kalášková Eva, Lhotka 39, 56401 Kláštrec nad Orlicí

LEGENDA

	katastrální mapa		povrchy
	zaměřen/stávající stav		komunikace - asfaltový beton - technologie recyklace za studena
	nově navržený stav/hrany		komunikace - asfaltový beton - plná konstrukce vozovky
	osa komunikace/v přímé/oblouku/v přechodnici		komunikace - asfaltový beton - výměna asfaltového souvrství, schod. napoj.
	betonová obruba s podsádkou +10/12 cm		zámková betonová dlažba pochozí - čtvercová - tl. 60 mm
	betonová obruba snížená s podsádkou +2/5 cm		zámková betonová dlažba pojízdná - čtvercová - tl. 80 mm
	bezbariérová obruba, nášlap +16 cm		zeleň
	betonová obruba chodníková s podsádkou +0/6 cm		sjezd - napojení, frézink, R-mat
	výška podsádky obrubníků		trvalý zábor
	hmat. dlažba, varovný a signální pás		dočasný zábor
	kácení dřevin		inženýrské sítě
	uliční vpust'		SDĚLOVACÍ VEDENÍ
	přípojka od uličních vpustí		VODOVODY
	nezpevněná krajnice š. 0,5-1,5 m		KANALIZACE - splašková gravitační
	rampy		KANALIZACE - splašková gravitační
	odvodňovací žlab/přídlažba z kam. kostek, š. = 0,6 m		KANALIZACE - splašková výtlač
	odvodňovací žlab betonový š. 600mm, prefabrikovaný		EL. NN - podzemní
	ocelové svodidlo		EL. NN - nadzemní
	sloup VO včetně nově navrženého vedení		EL. VN - nadzemní
			VEŘEJNÉ OSVĚTLENÍ
			EL. NN - přeložka
			VEŘEJNÉ OSVĚTLENÍ - nové

VÝŘEZ Z KATASTRÁLNÍ SITUACE; M 1:250

ZÁMĚR: Silnice III/31218 Kláštrec nad Orlicí

p.p.č. st. 380 v k.ú. Kláštrec nad Orlicí [665720]

LV: 798

VLASTNÍK: Kalášková Eva, Lhotka 39, 56401 Kláštrec nad Orlicí

Souhlasím se stavebním záměrem na výše uvedeném pozemku za účelem souhlasu, územního rozhodnutí, stavebního povolení, příp. společného řízení. Souhlasím s realizací stavby.

Souhlasím s tím, aby na pozemku došlo k trvalému záboru o výměře:

st. 380 = 2 m²

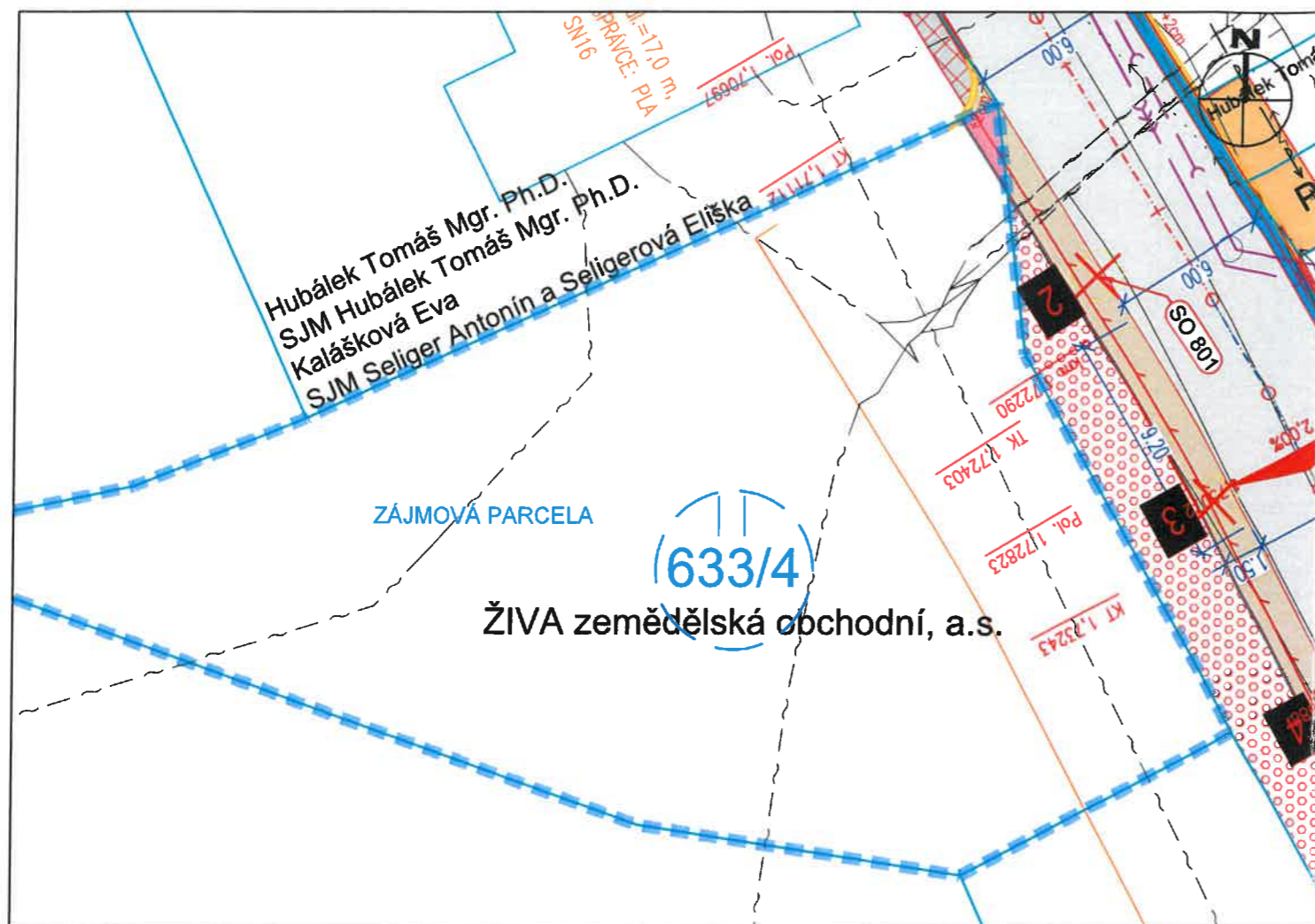
Souhlasím s tím, aby na pozemku došlo k dočasnému záboru o výměře:

st. 380 = 21 m²

Jedná se o výměnu stávající silniční obruby a nezbytné napojení na stávající asfaltový chodník.

Podpis: *Kalášková Eva*

v Kláštreci dne 15.11.2023



Generální projektant:



PRODIN A.S.
K VÁPENCE 2745
530 02 PARDUBICE

WWW.PRODIN.CZ
DIČ: CZ25292161
IČO: 25292161

VÝŘEZ Z KATASTRÁLNÍ SITUACE

Záměr:

SILNICE III/31218 KLÁŠTEREC NAD ORLICÍ

Investor:

SUS Pardubického kraje, Doubravice 98, 533 53 Pardubice

p.p.č.:

633/4

LV:

726

K.Ú.:

Klášterec nad Orlicí [665720]

p.p.č.:

ŽIVA zemědělská obchodní, a.s., č. p. 120, 56182 Klášterec nad Orlicí

ŽIVA zemědělská obchodní, a.s.

LEGENDA

	katastrální mapa		povrchy
	zaměření/stávající stav		komunikace - asfaltový beton - plná konstrukce vozovky
	nově navržený stav/hrany		komunikace - asfaltový beton - výměna asfaltového souvrství, schod. napoj.
	osa komunikace/v přímé/v oblouku/v přechodnici		zámková betonová dlažba pochozí - čtvercová - tl. 60 mm
	betonová obruba s podsádkou +10/12 cm		zámková betonová dlažba pojižděná - čtvercová - tl. 80 mm
	betonová obruba snižená s podsádkou +2/5 cm		zeleň
	bezbariérová obruba, nášlap +16 cm		sjezd - napojení, frézink, R-mat
	betonová obruba chodníková s podsádkou +0/6 cm		trvalý zábor
	výška podsádky obrubníků		dočasný zábor
	hmat. dlažba, varovný a signální pás		
	kácení dřevin		SDĚLOVACÍ VEDENÍ
	uliční vpust'		VODOVODY
	přípojka od uličních vpustí		KANALIZACE - splašková gravitační
	nezpevněná krajnice š. 0,5-1,5 m		KANALIZACE - splašková gravitační
	rampy		KANALIZACE - splašková výtlačná
	odvodňovací žlab/přídlažba z kam. kostek, š. = 0,6 m		EL. NN - podzemní
	odvodňovací žlab betonový š. 600mm, prefabrikovaný		EL. NN - nadzemní
	ocelové svodidlo		EL. VN - nadzemní
	sloup VO včetně nově navrženého vedení		VEŘEJNÉ OSVĚTLENÍ
			EL. NN - přeložka
			VEŘEJNÉ OSVĚTLENÍ - nové

VÝŘEZ Z KATASTRÁLNÍ SITUACE; M 1:250

ZÁMĚR: Silnice III/31218 Klášterec nad Orlicí

p.p.č. 633/4 v k.ú. Klášterec nad Orlicí [665720]

LV: 726

VLASTNÍK: ŽIVA zemědělská obchodní, a.s., č. p. 120, 56182 Klášterec nad Orlicí

Souhlasím se stavebním záměrem na výše uvedeném pozemku za účelem souhlasu, územního rozhodnutí, stavebního povolení, příp. společného řízení. Souhlasím s realizací stavby.

Souhlasím s tím, aby na pozemku došlo k trvalému záboru a vyjmutí části pozemku ze ZPF o výměře:

633/4 = 3 m²

Jedná se o zřízení nezpevněné krajnice vozovky včetně umístění bezpečnostního zařízení (svodidlo).

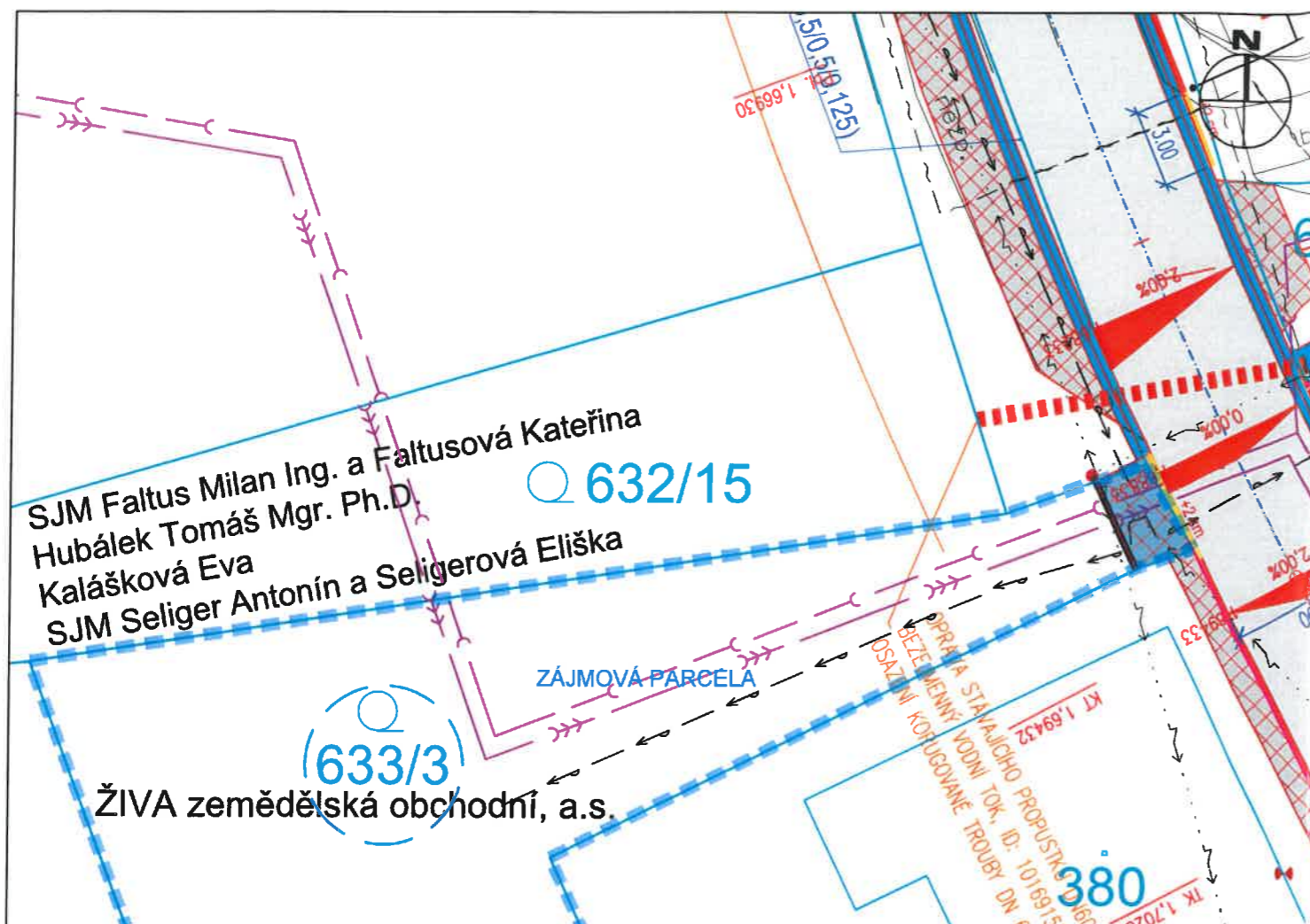


ŽIVA zemědělská obchodní, a.s.

561 82 Klášterec nad Orlicí 120
IČ: 60917598, DIČ: CZ60917598
Tel.: 465 637 385, GSM: 606 640 963

Podpis:

V KLÁŠTERCI n. ORL. dne 16. 11. 2023



Generální projektant:



PRODIN A.S.
K VÁPENČE 2745
530 02 PARDUBICE

WWW.PRODIN.CZ
DIČ: CZ25292161
IČO: 25292161

VÝŘEZ Z KATASTRÁLNÍ SITUACE

Záměr:

SILNICE III/31218 KLÁŠTEREC NAD ORLÍ

Investor:

SUS Pardubického kraje, Doubravice 98, 533 53 Pardubice

p.p.č.:

633/3

LV:

726

K.Ú.:

Kláštrec nad Orlicí [665720]

p.p.č.:

ŽIVA zemědělská obchodní, a.s., č. p. 120, 56182 Kláštrec nad Orlicí

ŽIVA zemědělská obchodní, a.s.

VÝŘEZ Z KATASTRÁLNÍ SITUACE; M 1:250

ZÁMĚR: Silnice III/31218 Kláštrec nad Orlicí

p.p.č. 633/3 v k.ú. Kláštrec nad Orlicí [665720]

LV: 726

VLASTNÍK: ŽIVA zemědělská obchodní, a.s., č. p. 120, 56182 Kláštrec nad Orlicí

Souhlasím se stavebním záměrem na výše uvedeném pozemku za účelem souhlasu, územního rozhodnutí, stavebního povolení, příp. společného řízení. Souhlasím s realizací stavby.

Souhlasím s tím, aby na pozemku došlo k trvalému záboru a vyjmutí části pozemku ze ZPF o výměře:

633/3 = 1 m²

Souhlasím s tím, aby na pozemku došlo k dočasnému záboru o výměře:

633/3 = 8 m²

Jedná se o výměnu asfaltového souvrství v místě stávajícího sjezdu.



ŽIVA zemědělská obchodní, a.s.

Podpis: 561 82 Kláštrec nad Orlicí 120

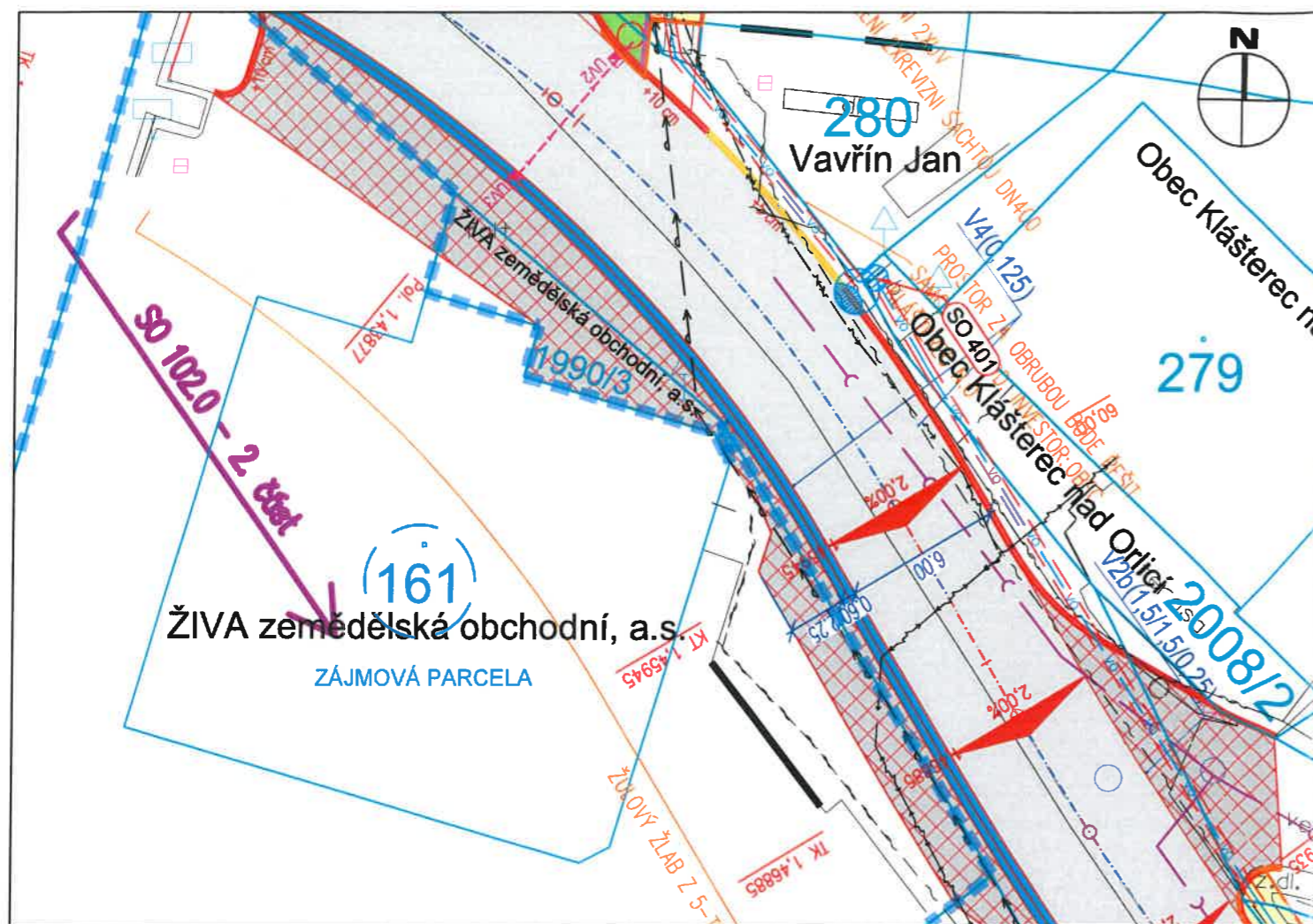
IČ: 60917598, DIČ: CZ60917598

Tel.: 465 637 395, GSM: 606 640 063

v KLÁŠTERCI n. ORL. dne 16.11.2023

LEGENDA

	katastrální mapa		komunikace - asfaltový beton - technologie recyklace za studena
	zaměření/stávající stav		komunikace - asfaltový beton - plná konstrukce vozovky
	nově navržený stav/hrany		komunikace - asfaltový beton - výměna asfaltového souvrství, schod. napoj.
	osa komunikace/v přímé/v oblouku/v přechodnici		zámková betonová dlažba pochozí - čtvercová - tl. 60 mm
	betonová obruba s podsádkou +10/12 cm		zámková betonová dlažba pojižděná - čtvercová - tl. 80 mm
	betonová obruba snížená s podsádkou +2/5 cm		zeleň
	bezbariérová obruba, nášlap +16 cm		sjezd - napojení, frézink, R-mat
	betonová obruba chodníková s podsádkou +0/6 cm		trvalý zábor
	výška podsádky obrubníků		dočasný zábor
	hmat. dlažba, varovný a signální pás		
	kácení dřevin		inženýrské sítě
	uliční vpust'		SDLOVACÍ VEDENÍ
	přípojka od uličních vpustí		VODOVODY
	nezpevněná krajnice š. 0,5-1,5 m		KANALIZACE - splašková gravitační
	rampy		KANALIZACE - splašková gravitační
	odvodňovací žlab/přídlažba z kam. kostek, š. = 0,6 m		KANALIZACE - splašková výtlač
	odvodňovací žlab betonový š. 600mm, prefabrikovaný		EL. NN - podzemní
	ocelové svodidlo		EL. NN - nadzemní
	sloup VO včetně nově navrženého vedení		EL. VN - nadzemní
			VEŘEJNÉ OSVĚTLENÍ
			EL. NN - přeložka
			VEŘEJNÉ OSVĚTLENÍ - nové



VÝŘEZ Z KATASTRÁLNÍ SITUACE; M 1:250
 ZÁMĚR: Silnice III/31218 Klášterec nad Orlicí
 p.p.č. st. 161 v k.ú. Klášterec nad Orlicí [665720]
 LV: 726
 VLASTNÍK: ŽIVA zemědělská obchodní, a.s., č. p. 120, 56182 Klášterec nad Orlicí

Souhlasím se stavebním záměrem na výše uvedeném pozemku za účelem souhlasu, územního rozhodnutí, stavebního povolení, příp. společného řízení. Souhlasím s realizací stavby.

Souhlasím s tím, aby na pozemku došlo k dočasnému záboru o výměře:

st. 161 = 57 m²

Jedná se o výměnu asfaltového souvrství v rámci napojení na stávající stav.

ŽIVA
 ŽIVA zemědělská obchodní, a.s.
 561 82 Klášterec nad Orlicí 120
 IČ: 60917598, DIČ: CZ60917598
 Tel.: 465 637 385, GSM: 606 640 163

Podpis:

v KLÁŠTERCI n. ORL... dne 16.11.2023

Generální projektant:



PRODIN A.S.
 K VÁPENCE 2745
 530 02 PARDUBICE

WWW.PRODIN.CZ
 DIČ: CZ25292161
 IČO: 25292161

VÝŘEZ Z KATASTRÁLNÍ SITUACE

Záměr:

SILNICE III/31218 KLÁŠTEREC NAD ORLICÍ

Investor:

SUS Pardubického kraje, Doubravice 98, 533 53 Pardubice

p.p.č.:

st. 161

LV:

726

K.Ú.:

Klášterec nad Orlicí [665720]

p.p.č.:

ŽIVA zemědělská obchodní, a.s., č. p. 120, 56182 Klášterec nad Orlicí

LEGENDA

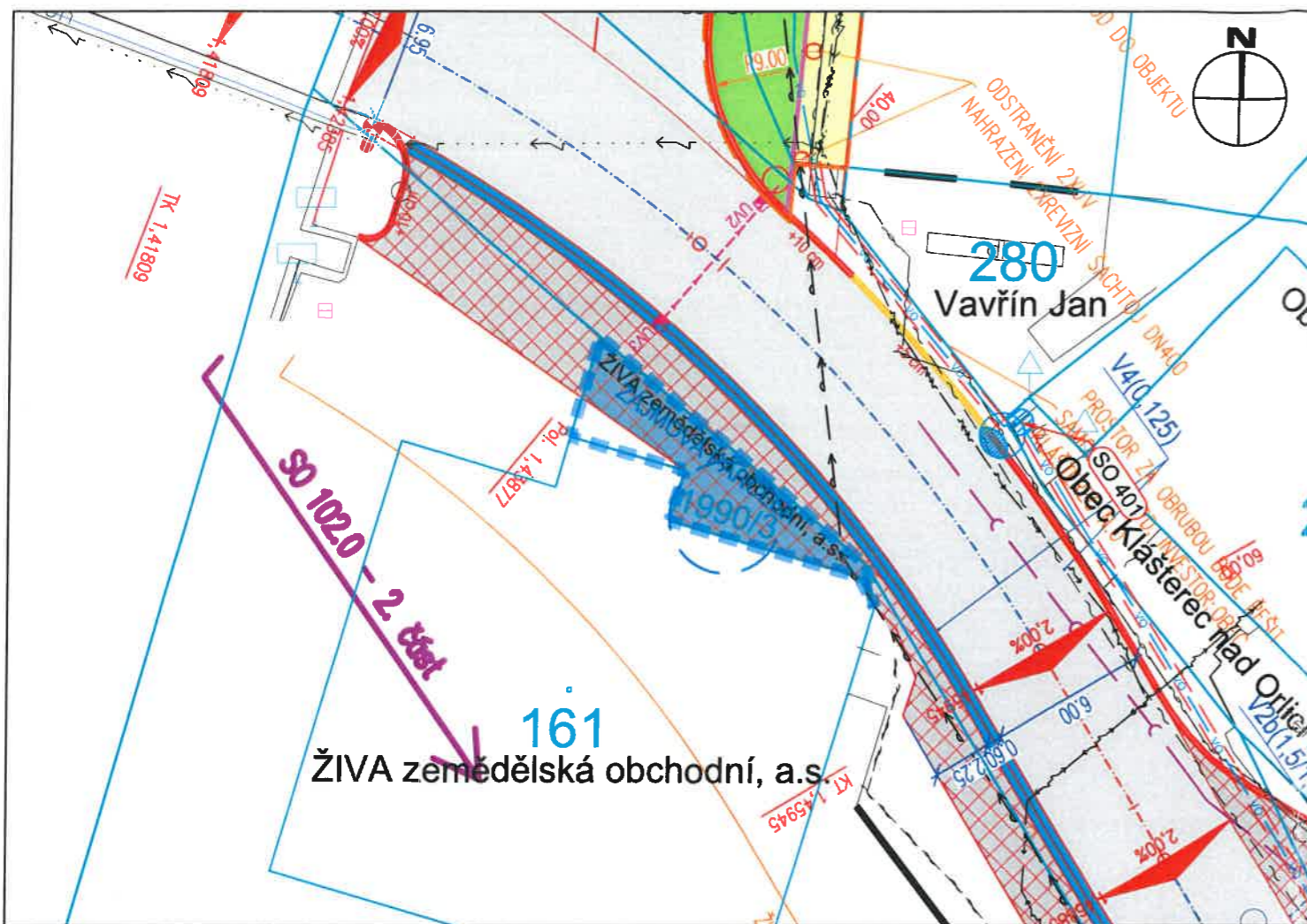
	katastrální mapa
	zaměření/stávající stav
	nově navržený stav/hrany
	osa komunikace/v přímé/v oblouku/v přechodnici
	betonová obruba s podsádkou +10/12 cm
	betonová obruba snížená s podsádkou +2/5 cm
	bezbariérová obruba, nášlap +16 cm
	betonová obruba chodníková s podsádkou +0/6 cm
	výška podsádky obrubníků
	hmat. dlažba, varovný a signální pás
	kácení dřevin
	uliční vpust'
	přípojka od uličních vpustí
	nezpevněná krajnice š. 0,5-1,5 m
	rampy
	odvodňovací žlab/přídlažba z kam. kostek, š. = 0,6 m
	odvodňovací žlab betonový š. 600mm, prefabrikovaný
	ocelové svodidlo
	sloup VO včetně nově navrženého vedení

povrchy

	komunikace - asfaltový beton - technologie recyklace za studena
	komunikace - asfaltový beton - plná konstrukce vozovky
	komunikace - asfaltový beton - výměna asfaltového souvrství, schod. napoj.
	zámková betonová dlažba pochozí - čtvercová - tl. 60 mm
	zámková betonová dlažba pojižděná - čtvercová - tl. 80 mm
	zeleň
	sjezd - napojení, frézink, R-mat
	trvalý zábor
	dočasný zábor

inženýrské sítě

	SDĚLOVACÍ VEDENÍ
	VODOVODY
	KANALIZACE - splašková gravitační
	KANALIZACE - splašková gravitační
	KANALIZACE - splašková výtlač
	EL. NN - podzemní
	EL. NN - nadzemní
	EL. VN - nadzemní
	VEŘEJNÉ OSVĚTLENÍ
	EL. NN - přeložka
	VEŘEJNÉ OSVĚTLENÍ - nové



Generální projektant:



PRODIN A.S.
K VÁPENCE 2745
530 02 PARDUBICE

WWW.PRODIN.CZ
DIČ: CZ25292161
IČO: 25292161

VÝŘEZ Z KATASTRÁLNÍ SITUACE

Záměr:

SILNICE III/31218 KLÁŠTEREC NAD ORLICÍ

Investor:

SUS Pardubického kraje, Doubravice 98, 533 53 Pardubice

p.p.č.:

1990/3

LV:

726

K.Ú.:

Klášterec nad Orlicí [665720]

p.p.č.:

ŽIVA zemědělská obchodní, a.s., č. p. 120, 56182 Klášterec nad Orlicí

LEGENDA

	katastrální mapa		povrchy
	zaměřen/stávající stav		komunikace - asfaltový beton - plná konstrukce vozovky
	nově navržený stav/hrany		komunikace - asfaltový beton - výměna asfaltového souvrství, schod. napoj.
	osa komunikace/v přímé/v oblouku/v přechodnici		zámková betonová dlažba pochozí - čtvercová - tl. 60 mm
	betonová obruba s podsádkou +10/12 cm		zámková betonová dlažba pojižděná - čtvercová - tl. 80 mm
	betonová obruba snížená s podsádkou +2/5 cm		zeleň
	bezbariérová obruba, nášlap +16 cm		sjezd - napojení, frézink, R-mat
	betonová obruba chodníková s podsádkou +0/6 cm		trvalý zábor
	výška podsádky obrubníků		dočasný zábor
	hmat. dlažba, varovný a signální pás		
	kácení dřevin		inženýrské sítě
	uliční vpust'		
	přípojka od uličních vpustí		
	nezpevněná krajnice š. 0,5-1,5 m		
	rampy		
	odvodňovací žlab/přídlažba z kam. kostek, š.= 0,6 m		
	odvodňovací žlab betonový š. 600mm, prefabrikovaný		
	ocelové svodidlo		
	sloup VO včetně nově navrženého vedení		

VÝŘEZ Z KATASTRÁLNÍ SITUACE; M 1:250

ZÁMĚR: Silnice III/31218 Klášterec nad Orlicí

p.p.č. 1990/3 v k.ú. Klášterec nad Orlicí [665720]

LV: 726

VLASTNÍK: ŽIVA zemědělská obchodní, a.s., č. p. 120, 56182 Klášterec nad Orlicí

Souhlasím se stavebním záměrem na výše uvedeném pozemku za účelem souhlasu, územního rozhodnutí, stavebního povolení, příp. společného řízení. Souhlasím s realizací stavby.

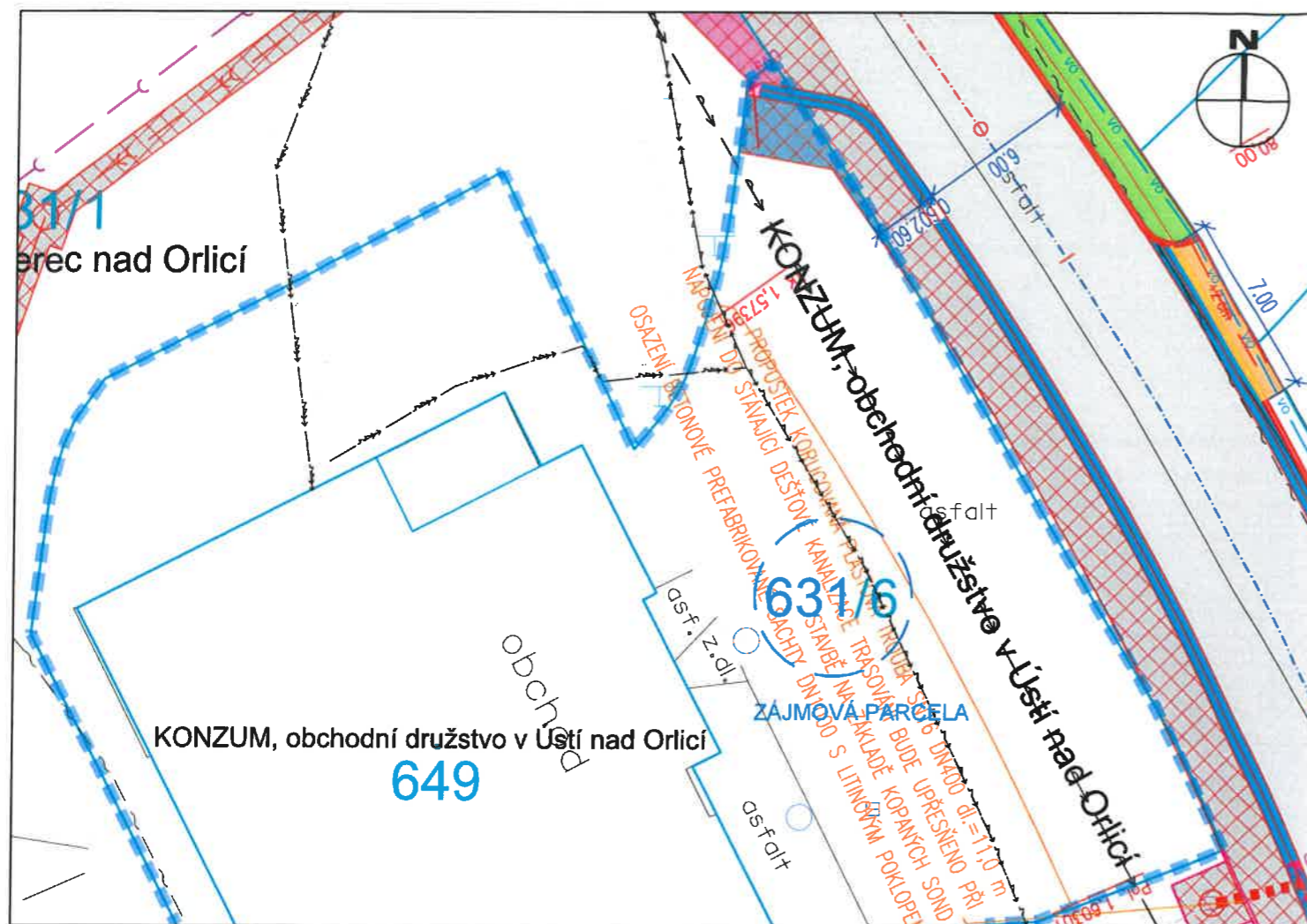
Souhlasím s tím, aby na pozemku došlo k dočasnému záboru o výměře:

1990/3 = 28 m²

Jedná se o výměnu asfaltového souvrství v rámci napojení na stávající stav.

ŽIVA
ŽIVA zemědělská obchodní, a.s.
561 82 Klášterec nad Orlicí 120
IČ: 60917598, DIČ: CZ60917598
Tel.: 465 637 385, GSM: 606 640 063
Podpis:

V KLAŠTERCI n. ORL. dne 16.11.2023



VÝŘEZ Z KATASTRÁLNÍ SITUACE; M 1:250
 ZÁMĚR: Silnice III/31218 Klášterec nad Orlicí
 p.p.č. 631/6 v k.ú. Klášterec nad Orlicí [665720]
 LV: 847
 VLASTNÍK: KONZUM, obchodní družstvo v Ústí nad Orlicí, Tvardkova 1191, 56201 Ústí nad Orlicí

Souhlasím se stavebním záměrem na výše uvedeném pozemku za účelem souhlasu, územního rozhodnutí, stavebního povolení, příp. společného řízení. Souhlasím s realizací stavby.

Souhlasím s tím, aby na pozemku došlo k trvalému záboru o výměře:

631/6 = 2 m²

Souhlasím s tím, aby na pozemku došlo k dočasnému záboru o výměře:

631/6 = 8 m²

Jedná se o výměnu asfaltového souvrství v rámci napojení na stávající stav, osazení žlabu ze žulové pětilinky včetně zřízení uliční vpusti.

KONZUM
 obchodní družstvo v Ústí nad Orlicí
 Tvardkova 1191 (5)
 562 13 Ústí nad Orlicí
 Podpis:

V dne 16.11.2023

Generální projektant:



PRODIN A.S.
 K VÁPENEC 2745
 530 02 PARDUBICE

WWW.PRODIN.CZ
 DIČ: CZ25292161
 IČO: 25292161

VÝŘEZ Z KATASTRÁLNÍ SITUACE

Záměr:

SILNICE III/31218 KLÁŠTEREC NAD
 ORLICÍ

Investor:

SUS Pardubického kraje, Doubravice 98, 533 53 Pardubice

p.p.č.:

631/6

LV:

847

K.Ú.:

Klášteřec nad Orlicí [665720]

p.p.č.:

KONZUM, obchodní družstvo v Ústí nad Orlicí, Tvardkova 1191, 56201 Ústí nad Orlicí

LEGENDA

	katastrální mapa
	zaměření/stávající stav
	nově navržený stav/hrany
	osa komunikace/v přímé/v oblouku/v přechodnici
	betonová obruba s podsádkou +10/12 cm
	betonová obruba snížená s podsádkou +2/5 cm
	bezbariérová obruba, nášlap +16 cm
	betonová obruba chodníková s podsádkou +0/6 cm
	výška podsádky obrubníků
	hmat. dlažba, varovný a signální pás
	kácení dřevin
	uliční vpust'
	přípojka od uličních vpustí
	nezpevněná krajnice š. 0,5-1,5 m
	rampy
	odvodňovací žlab/přídlažba z kam. kostek, š.= 0,6 m
	odvodňovací žlab betonový š. 600mm, prefabrikovaný
	ocelové svodidlo
	sloup VO včetně nově navrženého vedení

povrchy

	komunikace - asfaltový beton - technologie recyklace za studena
	komunikace - asfaltový beton - plná konstrukce vozovky
	komunikace - asfaltový beton - výměna asfaltového souvrství, schod. napoj.
	zámková betonová dlažba pochozí - čtvercová - tl. 60 mm
	zámková betonová dlažba pojižděná - čtvercová - tl. 80 mm
	zeleň
	sjezd - napojení, frézink, R-mat
	trvalý zábor
	dočasný zábor

inženýrské sítě

	SDĚLOVACÍ VEDENÍ
	VODOVODY
	KANALIZACE - splašková gravitační
	KANALIZACE - splašková gravitační
	KANALIZACE - splašková výtlač
	EL. NN - podzemní
	EL. NN - nadzemní
	EL. VN - nadzemní
	VEŘEJNÉ OSVĚTLENÍ
	EL. NN - přeložka
	VEŘEJNÉ OSVĚTLENÍ - nové



KUPAX013F672

**Krajský úřad
Pardubického kraje
OŽPZ - oddělení integrované prevence**

Váš dopis zn.:

Ze dne:

Číslo jednací: KrÚ 97671/2022

Spisová značka: SpKrÚ 96360/2022 OŽPZ OIP

Vyřizuje: Ing. Jana Jelínková

Telefon: 466026357

E-mail: jana.jelinkova@pardubickykraj.cz

Mobil:

Fax:

Prodin a.s.**K Vápence 2745****530 02 Pardubice**

Datum: 5. 1. 2023

Vyjádření podle ust. § 23 odst. 3 zákona č. 100/2001 Sb.

Krajský úřad Pardubického kraje, jako příslušný úřad podle ustanovení § 23 odst. 4 zákona č. 100/2001 Sb., o posuzování vlivů na životní prostředí a o změně některých souvisejících zákonů (zákon o posuzování vlivů na životní prostředí), ve znění pozdějších předpisů (dále také „zákon“ a „příslušný úřad“), obdržel dne 15. 12. 2022 od společnosti Prodin a.s., K Vápence 2745, 530 02 Pardubice, IČ 252 92 161, žádost o vyjádření k záměru

Silnice III/31218 Klášterec nad Orlicí – 2. část

podle výše uvedeného zákona.

Investorem záměru je Správa a údržba silnic Pardubického kraje, p. o., Doubravice 98, 533 53 Pardubice, IČ: 000 85 031.

Přílohou žádosti byla projektová dokumentace pro vydání společného povolení zpracovaná společností Prodin, a.s., ozn. 01/2023.

Projektová dokumentace řeší opravu silnice III/31218 na průtahu obcí Klášterec nad Orlicí. Stavba je rozdělena na 4 etapy. Začátek 2. části je ve staničení km 1,440 (na křižovatce III/31218 x III/3112), konec úseku km 2, 567, celková délka úseku je 1,127 km. V úsecích, kde to bude stávající stav vozovky vyžadovat, bude provedena výměna celé konstrukce (sanace). Silnice bude v části s extravilánovým charakterem vedena v souběhu s nezpevněnou krajnicí, v souběhu se zástavbou pak bude upnuta do standardních betonových silničních obrub. Součástí stavby bude vybudování odvodnění v souběhu s vozovkou, ve vybraných úsecích s odvodňovacími žlaby, propustky a podélnými nezpevněnými příkopy. V rámci opravy silnice dojde ke kompletní obnově stávajících opěrných zdí a vybudování nových opěrných zdí ve vybraných úsecích. Navrženo je svislé a vodorovné dopravní značení a vybavení komunikace.

Záměr je umístěn na pozemcích č. 1990/1, 1996/1, 1992/2, 2319/12, 640/2, st. 472, 633/4, 2242/3, 2012/5, 631/1, 631/6, 632/1, 633/3, 627/7, 626/1, 645, 660/29, 682/3, 1990/2, 660/25, 660/81 a 1990/7 v k. ú. Klášterec nad Orlicí.

Příslušný úřad podle ust. § 23 odst. 3 zákona sděluje, že záměr

nebude posuzován podle zákona.

Odůvodnění:

Zákon v ust. § 1 odst. 2 stanoví, že posuzování vlivů na životní prostředí podléhají záměry, jejichž provedení by mohlo závažně ovlivnit životní prostředí. Výše uvedený záměr není záměrem podle § 3 písm. a) zákona, protože není uveden v příloze č. 1 k zákonu a na jeho posuzování se nevztahují ustanovení zákona o posuzování vlivů na životní prostředí.

Příslušný orgán není dotčeným orgánem v následujících řízeních.

Významný vliv na ptačí oblasti a evropsky významné lokality byl vyloučen v samostatném stanovisku orgánu ochrany přírody, čj. 740/2023/OŽPZ/Zi ze dne 3. 1. 2023.

Ing. Martin Vlasák
vedoucí odboru
v z. **Ing. Jiří Kučera**
vedoucí oddělení integrované prevence

Informace o datové zprávě		ID zprávy: 1124781258	
Odesílatel			
Název	Pardubický kraj, Komenského náměstí 125, 53002 Pardubice, CZ		
ID schránky	z28bwu9	Typ schránky	OVM
Příjemce			
Název	PRODIN a.s., K Vápence 2745, 53002 Pardubice, CZ		
ID schránky	wrjftqq	Dodáno	6.1.2023 07:30:44
		Doručeno	6.1.2023 07:57:53
Obecné informace			
Věc	Vyjádření zákon č. 100/2001 Sb. - III/31218 Klášterec nad Orlicí - 2.část - 96360		
Zmocnění	/ §	odstavec	písmeno
Naše č.j.	KrÚ 97671/2022		
Naše sp.zn.	SpKrÚ 96360/2022 OŽPZ OIP		
Vaše č.j.			
Vaše sp.zn.			
K rukám			
Do vl.rukou	<input type="checkbox"/>	Zakázat doruč.fikcí	<input type="checkbox"/>
Stav zprávy	zpráva byla doručena přihlášením (zapsán čas doručení)		
Přílohy			
Vyjadreni_96360_001.pdf			429 kb



KUPAX01663CS

KRAJSKÝ ÚŘAD
Pardubického kraje
odbor životního prostředí a zemědělství

Naše značka: KrÚ 72941/2023
Spisová značka: SpKrÚ 72454/2023 OŽPZ OOP
Vyřizuje: Mgr. L. Bartošová
Telefon: 466 026 473
E-mail: libuse.bartosova@pardubickykraj.cz
Vyhotoveno: v Pardubicích 5. 9. 2023

PRODIN a.s.
(DS)

Záměr: „Silnice III/31218 Klášterec nad Orlicí – 2. část“ – stanovisko

Krajskému úřadu Pardubického kraje (dále též OOP) byla dne 29. 8. 2023 doručena žádost o vydání stanoviska dle ustanovení § 45i odst. 1 zákona č. 114/1992 Sb., o ochraně přírody a krajiny, ve znění pozdějších předpisů (dále jen zákon), k záměru „Silnice III/31218 Klášterec nad Orlicí – 2. část“.

V předmětné věci vydává Krajský úřad Pardubického kraje jako orgán příslušný dle ustanovení § 77a odst. 4 písm. o) zákona toto stanovisko:

Předložený záměr **nemůže mít samostatně ani ve spojení s jinými záměry a koncepcemi významný vliv** na vymezené ptačí oblasti ani na evropsky významné lokality.

Odůvodnění:

Jedná se opravu silnice III/31218 na průtahu obcí Klášterec nad Orlicí. Začátek úseku je ve staničení km 1,440 (na křižovatce III/31218 x III/3112) konec úseku km 2,567, celková délka úseku je 1,127 km. Oprava silnice je navržena jako recyklace za studena na místě a pokládka dvou nových obrusných asfaltových vrstev. V prvním úseku km 1,440 – 1,820 pak bude provedena pouze obnova živičného krytu. V úsecích, kde došlo k deformaci krajnic, bude provedena sanace krajnic. Silnice je vedena v intravilánu, charakter zástavby je však spíše extravilánový. Silnice bude v části s extravilánovým charakterem vedena v souběhu s nepevněnou krajnicí, v intravilánu pak bude silnice upnuta do betonových silničních obrub. Součástí stavby bude vybudování odvodnění, v souběhu s vozovkou budou ve vybraných úsecích vybudovány odvodňovací žláby, propustky a podélné nepevněné příkopy. V rámci opravy silnice dojde ke kompletní obnově stávajících opěrných a zárubních zdí. Navrženo je svislé a vodorovné dopravní značení a vybavení pozemní komunikace (např. svodidla). Vzhledem ke složitému terénu a místním návaznostem bude stavba rozdělena na 4 etapy. Stanovisko k obdobnému záměru bylo již vydáno pod č. j. 740/2023/OŽPZ/Zi dne 3. 1. 2023.

Podkladem pro vydání tohoto stanoviska jsou:

Žádost žadatele obsahující popis a mapový zakres záměru.

Nařízení vlády - národní seznam evropsky významných lokalit, v platném znění, včetně karet lokalit.

Souhrny doporučených opatření pro evropsky významné lokality a ptačí oblasti, v platném znění.

Nařízení vlády, kterými byly vyhlášeny ptačí oblasti v aktuálním rozsahu.

Aktuální vrstva mapování biotopů od Agentury ochrany přírody a krajiny ČR.

Náhled do nálezové databáze Agentury ochrany přírody a krajiny ČR ze dne vydání tohoto stanoviska.

Náhled do databáze EIA/SEA ke dni vydání tohoto stanoviska.

Záměr je dle názoru Krajského úřadu možné považovat za takový, jehož realizace a provoz nemohou mít významný negativní vliv na širší okolí. Potencionální negativní vliv záměru (zabor nezastavěné půdy, znečištění, hluk, kácení dřevin) je tedy pouze lokální, omezený pouze na místo realizace záměru a jeho blízké okolí (maximálně desítky metrů).

Nejbližší (cca 3,8 km) evropsky významná lokalita je lokalita Zaorlicko. Předmětem ochrany jsou zde horské sečené louky, smíšené jasanovo-olšové lužní lesy temperátní a boreální Evropy (*Alno-Padion*,

Alnion incanae, *Salicion albae*) a druh vranka obecná (*Cottus gobio*). Nejbližší (cca 4,9 km) ptačí oblast je Králícký Sněžník. Předmětem ochrany je zde chřástal polní (*Crex crex*) a jeho biotop. Ohrožení těchto lokalit spočívá zejména v přímém rušení předmětů ochrany; poškozování jejich biotopů – míst pro rozmnožování, zimování či hibernaci; ničení či poškozování přírodních stanovišť, migračních koridorů apod. Vzhledem k charakteru záměru, charakteru předpokládaných nežádoucích vlivů (potenciální znečištění a hluk), ploše ovlivněné možnými negativními vlivy (maximálně desítky metrů), považuje OOP uvedené za dostatečné pro to, aby mohl být vyloučen významný negativní vliv záměru na evropsky významné lokality a ptačí oblasti.

OOP nemá v současné době žádné informace (ze své činnosti, nebo z dalších dostupných zdrojů – např. územní plány, informační systémy EIA/SEA apod.) o přípravě či realizaci takových záměrů či koncepcí, které by (dle své charakteristiky či svým provedením či provozem) mohly mít ve spojení s předmětným záměrem významný negativní vliv na předměty ochrany nebo celistvost evropsky významných lokalit nebo ptačích oblastí.

Krajský úřad Pardubického kraje posoudil záměr, jeho umístění a rozsah a dospěl k závěru, že výše uvedený záměr nemůže mít významný vliv na vymezené ptačí oblasti ani evropsky významné lokality, jak ve svém stanovisku uvádí.

Toto stanovisko je platné výhradně pro rozsah záměru, který byl předmětem tohoto stanoviska; jakékoliv doplnění je v takovém případě nutné vnímat jako změnu záměru a je nutné je opětovně ke stanovisku dle § 45i odst. 1 zákona předložit příslušným orgánům ochrany přírody.

Toto stanovisko nenahrazuje stanoviska, vyjádření či rozhodnutí, vydávaná podle ustanovení jiných paragrafů zákona č. 114/1992 Sb., o ochraně přírody a krajiny, nebo jiných zákonů.

Ing. Martin Vlasák
vedoucí odboru
v zastoupení RNDr. Vladimír Vrána

Informace o datové zprávě		ID zprávy: 1237887212	
Odesílatel			
Název	Pardubický kraj, Komenského náměstí 125, Pardubice-Staré Město, 53002 Pardubice, CZ		
ID schránky	z28bwu9	Typ schránky	OVM
Příjemce			
Název	PRODIN a.s., K Vápence 2745, Zelené Předměstí, 53002 Pardubice, CZ		
ID schránky	wrjftqq	Dodáno	6.9.2023 07:48:46
		Doručeno	6.9.2023 08:59:21
Obecné informace			
Věc	stanovisko 45i silnice Klášterec nad Orlicí		
Zmocnění	/ §	odstavec	písmeno
Naše č.j.	KrÚ 72941/2023		
Naše sp.zn.	SpKrÚ 72454/2023 OŽPZ OOP		
Vaše č.j.			
Vaše sp.zn.			
K rukám			
Do vl.rukou	<input type="checkbox"/>	Zakázat doruč.ficí	<input type="checkbox"/>
Stav zprávy	zpráva byla doručena přihlášením (zapsán čas doručení)		
Přílohy			
Klášterec nad Orlicí_silnice_PRODIN_72941.pdf			336 kb



KUPAX013I4WW

KRAJSKÝ ÚŘAD
Pardubického kraje
odbor životního prostředí a zemědělství

Naše značka: 740/2023/OŽPZ/Zi
Spisová značka: 96363/2022/OŽPZ
Vyřizuje: Mgr. M. Zíková
Telefon: 466 026 423
E-mail: marketa.zikova@pardubickykraj.cz
Vyhотовeno: v Pardubicích 3. 1. 2023

PRODIN a. s.
(DS)

Záměr: „Silnice III/31218 Klášterec nad Orlicí – 2. část“ – stanovisko

Krajskému úřadu Pardubického kraje (dále též OOP) byla dne 15. 12. 2022 doručena žádost o vydání stanoviska dle ustanovení § 45i odst. 1 zákona č. 114/1992 Sb., o ochraně přírody a krajiny, ve znění pozdějších předpisů (dále jen zákon), k záměru „Silnice III/31218 Klášterec nad Orlicí – 2. část“.

V předmětné věci vydává Krajský úřad Pardubického kraje jako orgán příslušný dle ustanovení § 77a odst. 4 písm. o) zákona toto stanovisko:

Předložený záměr **nemůže mít významný vliv** na vymezené ptačí oblasti ani na evropsky významné lokality.

Odůvodnění:

Předmětem záměru je oprava silnice III/31218 na průtahu obcí Klášterec nad Orlicí. Začátek úseku je ve staničení km 1,440 (na křižovatce III/31218 x III/3112) konec úseku ve staničení km 2,567, celková délka úseku je 1,127 km. Oprava silnice je navržena jako recyklace za studena na místě a pokládka dvou nových obrusných asfaltových vrstev. V prvním úseku km 1,440 – 1,820 pak bude provedena pouze obnova živičného krytu.

Podkladem pro vydání tohoto stanoviska jsou:

Žádost žadatele a dokumentace, která byla součástí podané žádosti.

Nařízení vlády - národní seznam evropsky významných lokalit, v platném znění, včetně karet lokalit.

Souhrny doporučených opatření pro evropsky významné lokality a ptačí oblasti, v platném znění.

Nařízení vlády, kterými byly vyhlášeny ptačí oblasti v aktuálním rozsahu.

Aktuální vrstva mapování biotopů od Agentury ochrany přírody a krajiny ČR.

Náhled do nálezové databáze Agentury ochrany přírody a krajiny ČR ze dne vydání tohoto stanoviska.

Náhled do databáze EIA/SEA ke dni vydání tohoto stanoviska.

Záměr je dle názoru krajského úřadu možné považovat za takový, jehož realizace a provoz nemohou mít významný negativní vliv na širší okolí. Potencionální negativní vliv záměru (záběr nezastavěné půdy, znečištění, hluk) je tedy pouze lokální, omezený pouze na místo realizace záměru a jeho blízké okolí (maximálně desítky metrů).

Nejbližší (cca 3,8 km) evropsky významná lokalita je lokalita Zaorlicko. Předmětem ochrany jsou zde horské sečené louky, smíšené jasanovo-olšové lužní lesy temperátní a boreální Evropy (*Alno-Padion*, *Alnion incanae*, *Salicion albae*) a druh vranka obecná (*Cottus gobio*). Nejbližší (cca 4,9 km) ptačí oblast je Králícký Sněžník. Předmětem ochrany je zde chřástal polní (*Crex crex*) a jeho biotop. Ohrožení těchto lokalit spočívá zejména v přímém rušení předmětů ochrany; poškozování jejich biotopů – míst pro rozmnožování, zimování či hibernaci; ničení či poškozování přírodních stanovišť, migračních koridorů apod. Vzhledem k charakteru záměru, charakteru předpokládaných nežádoucích vlivů (potenciální znečištění a hluk), ploše ovlivněné možnými negativními vlivy (maximálně desítky metrů), považuje OOP uvedené za dostatečné pro to, aby mohl být vyloučen významný negativní vliv záměru na evropsky významné lokality a ptačí oblasti.

Krajský úřad nemá v současné době žádné informace (ze své činnosti, nebo z dalších dostupných zdrojů – např. územní plány, informační systémy EIA/SEA apod.) o přípravě či realizaci takových záměrů či koncepcí, které by (dle své charakteristiky či svým provedením či provozem) mohly mít ve spojení s předmětným záměrem významný negativní vliv na předměty ochrany nebo celistvost evropsky významných lokalit nebo ptačích oblastí.

Krajský úřad Pardubického kraje posoudil záměr, jeho umístění a rozsah a dospěl k závěru, že výše uvedený záměr nemůže mít samostatně ani ve spojení s jinými záměry a koncepcemi významný vliv na vymezené ptačí oblasti ani evropsky významné lokality, jak ve svém stanovisku uvádí.

Toto stanovisko je platné výhradně pro rozsah záměru, který byl předmětem tohoto stanoviska; jakékoliv doplnění je v takovém případě nutné vnímat jako změnu záměru a je nutné je opětovně ke stanovisku dle § 45i odst. 1 zákona předložit příslušným orgánům ochrany přírody.

Toto stanovisko nenahrazuje stanoviska, vyjádření či rozhodnutí, vydávaná podle ustanovení jiných paragrafů zákona č. 114/1992 Sb., o ochraně přírody a krajiny, nebo jiných zákonů.

Otisk úředního razítka

Ing. Martin Vlasák
vedoucí odboru
v zastoupení RNDr. Vladimír Vrána

Informace o datové zprávě		ID zprávy: 1123996751	
Odesílatel			
Název	Pardubický kraj, Komenského náměstí 125, 53002 Pardubice, CZ		
ID schránky	z28bwu9	Typ schránky	OVM
Příjemce			
Název	PRODIN a.s., K Vápence 2745, 53002 Pardubice, CZ		
ID schránky	wrjftqq	Dodáno	4.1.2023 16:21:23
		Doručeno	4.1.2023 16:22:27
Obecné informace			
Věc	Stanovisko dle § 45i - silnice III/31218, Klášterec n. O., 2. část		
Zmocnění	/ §	odstavec	písmeno
Naše č.j.	KrÚ 740/2023		
Naše sp.zn.	SpKrÚ 96363/2022 OŽPZ OOP		
Vaše č.j.			
Vaše sp.zn.			
K rukám			
Do vl.rukou	<input type="checkbox"/>	Zakázat doruč.fikcí	<input type="checkbox"/>
Stav zprávy	zpráva byla doručena přihlášením (zapsán čas doručení)		
Přílohy			
Klasterec_nO_komunikace_2cast_PRODIN_740.pdf		439 kb	

MĚSTSKÝ ÚŘAD ŽAMBERK

Nádražní 833, 564 01 Žamberk

Váš dopis č.j.:	---
Ze dne:	15.12.2022
Číslo jednací:	MUZBK-01449/2023/CHAL
Spisová značka:	MUZBK-44805/2022/04/ZPZE/CHAL
Agendové číslo:	KZS/352/2022
Počet listů/příloh/listů příloh:	4/0/0
Spisový a skartační znak, lhůta:	200.2, S/5
Vyřizuje:	Lucie Charfreitagová
Telefon:	465 670 284
E-mail:	e-podatelna@zamberk.eu
ID datové schránky:	ia9b3gu
Datum:	12.01.2023

KOORDINOVANÉ ZÁVAZNÉ STANOVISKO (KZS)

Městský úřad Žamberk, jako dotčený orgán podle ust. § 136 zákona č. 500/2004 Sb., správní řád, ve znění pozdějších předpisů (dále jen „správní řád“) obdržel žádost o koordinované závazné stanovisko podle ust. § 4 odst. 2 a 7 zákona č. 183/2006 Sb., o územním plánování a stavebním řádu, ve znění pozdějších předpisů (stavební zákon), k záměru „**Silnice III/31218 Klášterec nad Orlicí – 2. část**“.

Základní údaje o záměru:

Investor:	Správa a údržba silnic Pardubického kraje, IČ 000 85 031, Doubravice 98, 533 53 PARDUBICE (zastoupen na základě plné moci společností <i>PRODIN a. s., IČ 252 92 161, K Vápence 2745, 530 02 Pardubice</i>)
Umístění stavby:	katastrální území Klášterec nad Orlicí : dotčené pozemky parc. č. 1990/1, 1996/1, 1992/2, 2319/12, 640/2, 633/4, 2242/3, 2012/5, 631/1, 631/6, 632/1, 633/3, 627/7, 626/1, 645, 660/29, 682/3, 1990/2, 660/25, 660/81, 1990/7 a st. parc. č. 472.
Název stavby:	„Silnice III/31218 Klášterec nad Orlicí – 2. část“
Předmět PD:	oprava silnice III/31218 na průtahu obcí Klášterec nad Orlicí
Účel žádosti:	pro společné územní a stavební řízení

K žádosti o vydání koordinovaného závazného stanoviska byly předloženy tyto podklady:

- Průvodní zpráva a Souhrnná technická zpráva ke stavbě: Silnice III/31218 Klášterec nad Orlicí – 2. část. Vypracovala společnost Prodin, a. s., K Vápence 2745, 530 02 Pardubice, Zelené Předměstí, IČ 252 92 161, Ing. Michal Hornýš, číslo autorizace: ČKAIT 0602053.

Městský úřad Žamberk, jako orgán příslušný podle ust. § 136 správního řádu a ust. § 4 odst. 2 zákona č. 183/2006 Sb., o územním plánování a stavebním řádu (stavební zákon) vydává,

koordinované závazné stanovisko

podle ust. § 4 odst. 7 stavebního zákona a ust. 149 správního řádu,

Správě a údržbě silnic Pardubického kraje, IČ 000 85 031, Doubravice 98, 533 53 Pardubice zastoupené na základě plné moci společností PRODIN a. s., IČ 252 92 161, K Vápence 2745, 530 02 Pardubice k záměru „Silnice III/31218 Klášterec nad Orlicí – 2. část“, který je po splnění podmínek stanovených dotčenými orgány k ochraně veřejných zájmů podle zvláštních zákonů možný.

Dotčené orgány stanovují následující podmínky:

Orgán ochrany ovzduší:

**ZÁVAZNÉ STANOVISKO
z hlediska ochrany ovzduší**

Městský úřad Žamberk, odbor životního prostředí a zemědělství, jako věcně a místně příslušný orgán ochrany ovzduší podle ustanovení § 27 odst. 1 písm. f) zákona č. 201/2012 Sb., o ochraně ovzduší (dále jen zákon o ochraně ovzduší) a podle ustanovení § 10 a 11 zákona č. 500/2004 Sb., správní řád, ve znění pozdějších předpisů (dále jen správní řád), vydává:

s o u h l a s n é z á v a z n é s t a n o v i s k o

podle ustanovení § 11 odst. 3 zákona o ochraně ovzduší a § 149 odst. 1 správního řádu k územnímu a stavebnímu řízení z hlediska ochrany ovzduší, k plánované akci (stavbě) „**Silnice III/31218 Klášterec nad Orlicí – 2. část**“, investor: **Správa a údržba silnic Pardubického kraje, IČ 000 85 031, Doubravice 98, 533 53 PARDUBICE (zastoupen na základě plné moci společností PRODIN a. s., IČ 252 92 161, K Vápence 2745, 530 02 Pardubice).**

Městský úřad Žamberk, odbor životního prostředí a zemědělství **souhlasí** s provedením stavby, kdy stavební práce jsou zdrojem znečišťování ovzduší nevyjmenovaným v příloze č. 2 k zákonu o ochraně ovzduší na pozemcích **parc. č. 1990/1, 1996/1, 1992/2, 2319/12, 640/2, 633/4, 2242/3, 2012/5, 631/1, 631/6, 632/1, 633/3, 627/7, 626/1, 645, 660/29, 682/3, 1990/2, 660/25, 660/81, 1990/7 a st. parc. č. 472 v kat. území Klášterec nad Orlicí.**

Upozornění:

- bude dbáno na omezování nadbytečné prašnosti při provádění odstranění stavby (např. skrápěním, vytvářením vodních clon, kropením konstrukcí vodou, budováním síťových clon).

Toto souhlasné závazné stanovisko se vydává jako podklad závazný pro výrokovou část povolujícího rozhodnutí příslušného stavebního úřadu, případně pro jiný úkon dle stavebního zákona k provedení stavby.

Odůvodnění

Městský úřad Žamberk, odbor životního prostředí a zemědělství, obdržel dne 15.12.2022 žádost Správy a údržby silnic Pardubického kraje, IČ 000 85 031, Doubravice 98, 533 53 Pardubice (zastoupené na základě plné moci společností PRODIN a. s., IČ 252 92 161, K Vápence 2745, 530 02 Pardubice), o vydání závazného stanoviska podle ustanovení § 11 odst. 3 zákona o ochraně ovzduší k projektové dokumentaci stavby „**Silnice III/31218 Klášterec nad Orlicí – 2. část**“ na pozemcích **parc. č. 1990/1, 1996/1, 1992/2, 2319/12, 640/2, 633/4, 2242/3, 2012/5, 631/1, 631/6, 632/1, 633/3, 627/7, 626/1, 645, 660/29, 682/3, 1990/2, 660/25, 660/81, 1990/7 a st. parc. č. 472 v kat. území Klášterec nad Orlicí, obec Klášterec nad Orlicí, okres Ústí nad Orlicí, kraj Pardubický pro společné územní a stavební řízení. Jedná se o opravu silnice III/31218 na průtahu obcí Klášterec nad Orlicí. Začátek úseku je ve staničení km 1,440 (na křižovatce III/31218 x III/3112), konec úseku v km 2,567, celková délka úseku je 1,127 km. Oprava silnice je navržena jako recyklace za studena na místě a pokládka dvou nových obrusných asfaltových vrstev. V prvním úseku km 1,440 – 1,820 pak bude provedena pouze obnova živičného krytu.**

Žádost byla doložena těmito podklady:

- projektová dokumentace zpracovaná: Prodín, a. s., K Vápence 2745, 530 02 Pardubice, Zelené Předměstí, IČ 252 92 161, Ing. Michal Hornýš, číslo autorizace: ČKAIT 0602053
- plná moc k zastupování ze dne 02.11.2022

Zdrojem znečišťování ovzduší budou bourací práce, které jsou zdrojem prachu.

Městský úřad prověřil předloženou projektovou dokumentaci. Vzhledem k tomu, že opatření ke snižování emisí popsaná v části B 2.10 souhrnné technické zprávy jsou v souladu s vyhláškou 415/2012 Sb. o přípustné úrovni znečišťování a jejím zjišťování a o provedení některých dalších ustanovení zákona o ochraně ovzduší, vydal orgán ochrany ovzduší souhlasné závazné stanovisko.

Poučení

Proti závaznému stanovisku se nelze samostatně odvolat. Závazné stanovisko se stane součástí územního rozhodnutí, stavebního povolení nebo kolaudačního souhlasu, které budou ve věci vydány podle stavebního zákona.

Lucie Charfreitagová

Orgán státní správy lesů:

ZÁVAZNÉ STANOVISKO

k umístění stavby nebo využití území do 50 m od kraje lesa

Městský úřad Žamberk – odbor životního prostředí a zemědělství, jako orgán státní správy lesů příslušný podle ustanovení § 48 odst. 2 písm. c) zákona č. 289/1995 Sb., o lesích a o změně a doplnění některých zákonů (lesní zákon) v platném znění, vydává

Správě a údržbě silnic Pardubického kraje (IČO 00085031) se sídlem Doubravice 98, 533 53 PARDUBICE (v zastoupení na základě plné moci obchodní společnosti PRODIN a.s. (IČO 25292161) se sídlem K Vápence 2745, Zelené Předměstí, 530 02 PARDUBICE)

s o u h l a s

podle ustanovení § 14 odst. 2 tohoto zákona a dle ustanovení § 149 odst. 1 zák. č. 500/2004 Sb., správní řád, se záměrem „**Silnice III/31218 Klášterec nad Orlicí – 2. část**“ situovaným na pozemcích parc. č. 1990/1, 1996/1, 1992/2, 2319/12, 640/2, st. 472, 633/4, 2242/3, 2012/5, 631/1, 631/6, 632/1, 633/3, 627/7, 626/1, 645, 660/29, 682/3, 1990/2, 660/25, 660/81, 1990/7 v kat. území Klášterec nad Orlicí, obec Klášterec nad Orlicí, okres Ústí nad Orlicí, kraj Pardubický.

Silnice III/31218 Klášterec nad Orlicí je situována ve vzdálenosti do 50 m od okraje lesních pozemků parc. č. 636/3, 636/5, 682/4, 689/1, 689/2, 689/3, 690/1, 700/1, 909/3 v kat. území **Klášterec nad Orlicí**. Jedná se opravu silnice III/31218 na průtahu obcí Klášterec nad Orlicí, úsek začíná za křižovatkou III/31218 x III/3112 ve staničení km 1,440 a končí na křižovatce s místní komunikací v místní části Lhotka. Oprava silnice je situována v těsné vzdálenosti od lesních pozemků parc. č. 682/4, 689/2 a 689/3, ve vzdálenosti cca 1 m od lesních pozemků parc. č. 690/1 a 689/1, ve vzdálenosti cca 2 m od lesního pozemku parc. č. 636/5, ve vzdálenosti cca 3 m od lesního pozemku parc. č. 909/3, ve vzdálenosti cca 16 m od lesního pozemku parc. č. 636/3 a ve vzdálenosti cca 32 m od lesního pozemku parc. č. 700/1 v kat. území Klášterec nad Orlicí.

K zajištění ochrany lesních pozemků stanovuje orgán státní správy lesů tuto podmínku:

- realizací výše uvedené stavby nebude omezen provoz a činnost na lesních pozemcích parc. č. 636/3, 636/5, 682/4, 689/1, 689/2, 689/3, 690/1, 700/1, 909/3 v kat. území **Klášterec nad Orlicí**.

Upozorňujeme, že při stavbě musí být také dodrženo ustanovení § 20 zákona č. 289/1995 Sb., o lesích a o změně a doplnění některých zákonů, zákaz některých činností v lese, např. provádět terénní úpravy a stavět oplocení v lese, těžit stromy nebo je poškozovat, jezdit a stát s motorovými vozidly, znečišťovat les odpady a odpadky atd.

Odůvodnění

Městský úřad Žamberk, odbor životního prostředí a zemědělství, obdržel žádost Správy a údržby silnic Pardubického kraje (IČO 00085031) se sídlem Doubravice 98, 533 53 PARDUBICE (v zastoupení na základě plné moci obchodní společnosti PRODIN a.s. (IČO 25292161) se sídlem K Vápence 2745, Zelené Předměstí, 530 02 PARDUBICE), o vydání koordinovaného závazného

stanoviska s umístěním stavby a využitím území do 50 m od okraje lesních pozemků parc. č. 636/3, 636/5, 682/4, 689/1, 689/2, 689/3, 690/1, 700/1, 909/3 v kat. území Klášterec nad Orlicí, pro záměr „Silnice III/31218 Klášterec nad Orlicí – 2. část“ situovaným na pozemcích parc. č. 1990/1, 1996/1, 1992/2, 2319/12, 640/2, st. 472, 633/4, 2242/3, 2012/5, 631/1, 631/6, 632/1, 633/3, 627/7, 626/1, 645, 660/29, 682/3, 1990/2, 660/25, 660/81, 1990/7 v kat. území Klášterec nad Orlicí, obec Klášterec nad Orlicí, okres Ústí nad Orlicí, kraj Pardubický.

K žádosti bylo předloženo:

- projektová dokumentace s názvem „*Silnice III/31218 Klášterec nad Orlicí – 2. část*“ (zpracována pod číslem zakázky 3110_2022_066, zodpovědným projektantem Ing. Michalem Hornýšem, číslo autorizace ČKAIT 0602053)
- plná moc k zastupování

Jedná se opravu silnice III/31218 na průtahu obcí Klášterec nad Orlicí. Začátek úseku je ve staničení km 1,440 (na křižovatce III/31218 x III/3112) konec úseku km 2,567, celková délka úseku je 1,127 km. Oprava silnice je navržena jako recyklace za studena na místě a pokládka dvou nových obrusných asfaltových vrstev. V prvním úseku km 1,440 – 1,820 pak bude provedena pouze obnova živičného krytu. V úsecích, kde došlo, k deformaci krajnic bude provedena sanace krajnic. Silnice je vedena v intravilánu, charakter zástavby je však spíše extravilánový. Silnice bude v části s extravilánovým charakterem vedena v souběhu s nezpevněnou krajnicí, v intravilánu pak bude silnice upnuta do betonových silničních obrub. Součástí stavby bude vybudování odvodnění, v souběhu s vozovkou, budou ve vybraných úsecích vybudovány odvodňovací žlaby, propustky a podélné nezpevněné příkopy. V rámci opravy silnice dojde ke kompletní obnově stávajících opěrných a zárubních zdí.

Oprava silnice je situována v těsné vzdálenosti od lesních pozemků parc. č. 682/4, 689/2 a 689/3, ve vzdálenosti cca 1 m od lesních pozemků parc. č. 690/1 a 689/1, ve vzdálenosti cca 2 m od lesního pozemku parc. č. 636/5, ve vzdálenosti cca 3 m od lesního pozemku parc. č. 909/3, ve vzdálenosti cca 16 m od lesního pozemku parc. č. 636/3 a ve vzdálenosti cca 32 m od lesního pozemku parc. č. 700/1 v kat. území Klášterec nad Orlicí.

Správní orgán výše uvedenou věc posoudil. Vzhledem k tomu, že se jedná o stavbu dopravní infrastruktury, která svou funkcí neovlivní hospodaření v okolních lesních pozemcích, vydal souhlasné závazné stanovisko, jehož součástí je podmínka k zajištění ochrany lesních pozemků, kterou je nutné dodržet.

Souhlas vydávaný jako podklad pro rozhodnutí o umístění stavby nebo územní souhlas a dále pro rozhodnutí o povolení stavby, zařízení nebo terénních úprav anebo jejich ohlášení je závazným stanoviskem podle správního řádu a není samostatným rozhodnutím ve správním řízení.

Poučení

Podle ust. § 149 zákona č. 500/2004 Sb., správní řád není závazné stanovisko samostatným rozhodnutím a nelze se proti němu odvolat. Závazné stanovisko se stane součástí rozhodnutí, které bude ve věci vydáno dle zvláštních předpisů (zák. č. 183/2006 Sb., o územním plánování a stavebním řádu).

Ing. Hana Rousová

ODŮVODNĚNÍ KZS

Městský úřad Žamberk obdržel žádost **Správy a údržby silnic Pardubického kraje, IČ 000 85 031, Doubravice 98, 533 53 Pardubice zastoupené na základě plné moci společností PRODIN a. s., IČ 252 92 161, K Vápence 2745, 530 02 Pardubice** o vydání koordinovaného závazného stanoviska (podle ustanovení § 4 odst. 7 stavebního zákona) k projektové dokumentaci k záměru „*Silnice III/31218 Klášterec nad Orlicí – 2. část*“.

K žádosti o vydání koordinovaného závazného stanoviska byly předloženy tyto podklady:

- Průvodní zpráva a Souhrnná technická zpráva ke stavbě: Silnice III/31218 Klášterec nad Orlicí – 2. část. Vypracovala společnost Prodin, a. s., K Vápence 2745, 530 02 Pardubice, Zelené Předměstí, IČ 252 92 161, Ing. Michal Hornýš, číslo autorizace: ČKAIT 0602053.

Správní orgán prostudoval žádost i podklady, věc posoudil v kontextu souvisejících zákonů a dospěl k závěru, že dotčenými orgány k vydání závazného stanoviska podle ust. § 136 správního řádu jsou orgán ochrany ovzduší a orgán státní správy lesů. Dalšími dotčenými orgány jsou vodoprávní úřad, orgán ochrany zemědělského půdního fondu, orgán územního plánování, orgán v oblasti nakládání s odpady a orgán ochrany přírody.

Závazná stanoviska uvedených orgánů podle ust. § 149 správního řádu jsou promítnuta do koordinovaného závazného stanoviska. Záměr je možný pouze při dodržení stanovených podmínek.

Konkrétní podmínky vyplývají z ustanovení zvláštních zákonů a jsou součástí závazné části stanovisek. Obsah závazné části ZS se opírá o důvody, které jsou vysvětleny v přímo navazujícím odůvodnění.

Pro všechna dílčí závazná stanoviska platí, že účelem podmínek je zajištění souladu se zvláštním zákonem, případně minimalizování negativních vlivů zamýšlené stavby na akceptovatelnou úroveň.

Vodoprávní úřad sděluje:

Městský úřad Žamberk, odbor životního prostředí a zemědělství jako vodoprávní úřad věcně příslušný podle ustanovení § 104 odst. 2 písm. c) a ustanovení § 106 odst. 1 zákona č. 254/2001 Sb., o vodách a o změně některých zákonů (*vodní zákon*), ve znění pozdějších předpisů (*dále jen „vodní zákon“*), a místně příslušný podle ustanovení § 11 zákona č. 500/2004 Sb., správní řád, ve znění pozdějších předpisů (*dále jen „správní řád“*), obdržel žádost **Správy a údržby silnic Pardubického kraje** (IČO 00085031, CZ-NACE 52210) se sídlem Doubravice 98, 533 53 PARDUBICE (v zastoupení na základě plné moci PRODIN a.s. (IČO 25292161) se sídlem K Vápence 2745, Zelené Předměstí, 530 02 PARDUBICE), o závazné stanovisko k projektové dokumentaci s názvem „**Silnice III/31218 Klášterec nad Orlicí – 2. část**“ na pozemcích v kat. území Klášterec nad Orlicí.

Na základě Vaší žádosti o koordinované závazné stanovisko ve výše uvedené věci lze konstatovat, že opravovaný úsek silnice III/31218, se mimo jiné nachází na pozemcích, na kterých jsou koryta bezejmenných vodních toků (IDVT 10169157, IDVT 10169159) a dále se nachází na pozemcích sousedících s pozemky na kterých je koryto významného vodního toku Divoká Orlice (IDVT 10100019). Vzhledem k této skutečnosti a v souvislosti s textem ustanovení § 104 odst. 3 vodního zákona, je nutno uvést, že závazné stanovisko se vydává jen tehdy, pokud se neuděluje souhlas podle § 17 vodního zákona. V tomto případě však z ustanovení § 17 vodního zákona vyplývá, že k výše uvedené stavbě **je třeba souhlasu vodoprávního úřadu.**

Pokud tento souhlas budete požadovat, rádi Vám jej vypracujeme na základě samostatné žádosti, doložené potřebnými podklady podle ustanovení § 16 vyhlášky č. 183/2018 Sb., o dokladech žádosti o rozhodnutí nebo vyjádření a o náležitostech povolení, souhlasů a vyjádření vodoprávního úřadu, ve znění pozdějších předpisů.

Ing. Vlasta Tuháská, Ph.D.

Orgán ochrany zemědělského půdního fondu sděluje:

Městský úřad Žamberk, odbor životního prostředí a zemědělství, jako věcně a místně příslušný orgán státní správy ochrany zemědělského půdního fondu podle ust. § 15 písm. j) zákona č. 334/1992 Sb., o ochraně zemědělského půdního fondu ve znění pozdějších předpisů (*dále jen „zákon“*) sděluje, že ke stavbě vydá souhlas s odnětím půdy ze ZFP, a to na základě samostatně podané žádosti.

Bc. Jana Divoká

Orgán územního plánování sděluje:

Městský úřad Žamberk, odbor stavebního úřadu a územního plánování jako orgán územního plánování příslušný podle § 6 odst. 1 písm. e) zákona č. 183/2006 Sb., o územním plánování a stavebním řádu, ve znění pozdějších zákonů, (dále jen „stavební zákon“), přezkoumal podle § 96b odst. 3 stavebního zákona z hlediska souladu s politikou územního rozvoje, s územně plánovací dokumentací a z hlediska uplatňování cílů a úkolů územního plánování předložený záměr

„Silnice III/31218 Klášterec nad Orlicí - 2. část“ na pozemcích parc. č. 1990/1 a dalších v k. ú. Klášterec nad Orlicí a sděluje, že závazné stanovisko orgánu územního plánování dle § 96b stavebního zákona nebude vydáváno.

Odůvodnění:

Orgán územního plánování posoudil podle § 96b ve spojení s § 2 odst. 1 písm. a) stavebního zákona předložený záměr „*Silnice III/31218 Klášterec nad Orlicí - 2. část*“ na pozemcích parc. č. 1990/1 a dalších v k. ú. Klášterec nad Orlicí a dospěl k závěru, že záměr nevyvolává změnu v území jako je změna jeho využití nebo prostorového uspořádání, včetně umístování staveb a jejich změn, a proto nebude vydáváno závazné stanovisko orgánu územního plánování dle § 96b stavebního zákona. Záměr tvoří oprava silnice III/31218, dle platného ÚP Klášterec nad Orlicí je záměr umístěn v zastavěném území.

Bc. Martin Mimra

Orgán v oblasti nakládání s odpady sděluje:

Městský úřad Žamberk, odbor životního prostředí a zemědělství, jako věcně a místně příslušný orgán státní správy v oblasti nakládání s odpady podle ustanovení § 146 odst. 3 písm. b) a odst. 5 zákona č. 541/2020 Sb., o odpadech v platném znění (dále jen „zákon o odpadech“), vydává dle ustanovení § 154 zákona č. 500/2004 Sb. (správní řád) a na základě žádosti o koordinované závazné stanovisko (KZS) pro záměr „*Silnice III/31218 Klášterec nad Orlicí – 2. část*“ na pozemcích parc.č. 1990/1, 1996/1, 1992/2, 2319/12, 640/2, st.472, 633/4, 2242/3, 2012/5, 631/1, 631/6, 632/1, 633/3, 627/7, 626/1, 645, 660/29, 682/3, 1990/2, 660/25, 660/81 a 1990/7 v kat. území Klášterec nad Orlicí, žadateli Správě a údržbě silnic Pardubického kraje (IČ: 000 85 031), se sídlem Doubravice 98, 533 53 Pardubice, který je dle plné moci ze dne 02.11.2022 zastoupen společností PRODIN a.s. (IČ: 252 92 161), se sídlem K Vápence 2745, 530 02 Pardubice, toto vyjádření:

K předmětné akci nemáme připomínky za předpokladu respektování zákona č. 541/2020 Sb., o odpadech, v platném znění, zejména § 12 - Předcházení vzniku odpadu, § 13 - Obecné povinnosti při nakládání s odpady, § 15 - Povinnosti původce odpadu, § 46 - Povinnosti při přepravě a § 94 - Průběžná evidence a ohlašování odpadu a vyhlášky MŽP č. 273/2021 Sb., o podrobnostech nakládání s odpady, v platném znění, zejména § 42 – Nakládání s vybouranými stavebními materiály při odstraňování stavby, provádění stavby nebo údržbě stavby.

Upozorňujeme, že původce odpadů je povinen v souladu s ustanovením § 15 odst. 2 písm. c) zákona o odpadech mít zajištěno předání stavebních a demoličních odpadů, které sám nezpracuje, do zařízení určeného pro nakládání s odpady, a to písemnou smlouvou před jejich vznikem.

Při zařazování odpadů z realizace záměru je nutné postupovat v souladu s § 4 vyhlášky č. 8/2021 Sb., o Katalogu odpadů a posuzování vlastností odpadů (Katalog odpadů).

Hana Langrová

Orgán ochrany přírody sděluje:

Městský úřad Žamberk, odbor životního prostředí a zemědělství, orgán ochrany přírody příslušný dle ust. § 77 odst. 4 zákona č. 114/1992 Sb., o ochraně přírody a krajiny, po prostudování projektové dokumentace sděluje, že předložený záměr není v rozporu se zájmy ochrany přírody a krajiny.

Vzhledem k tomu, že se v místě/okolí stavby nachází vzrostlá zeleň, je třeba během prací důsledně dodržovat ČSN 83 9061 „Technologie vegetačních úprav v krajině – Ochrana stromů, porostů a vegetačních ploch při stavebních pracích“, zejména: výkopové práce v kořenovém prostoru

provádět ručně, nejmenší vzdálenost od paty kmene je 2,5 m, kořeny ostře přetnout a ošetřit, obnažené kořeny chránit před vysycháním a působením mrazu, atd.

Stavba kříží bezejmenné vodní toky (IDVT 10169157, IDVT 10169159), které jsou ze zákona významným krajinným prvkem. Vzhledem k tomu, že jsou vodní toky vedeny pod tělesem silnice, nepředpokládá orgán ochrany přírody a krajiny, že by tímto zásahem došlo ke zničení nebo poškození významného krajinného prvku nebo oslabení jeho ekologicko-stabilizační funkce, proto nebude vydávat závazné stanovisko k zásahu do VKP.

Ing. Hana Rousová

Silniční správní úřad sděluje:

Městský úřad Žamberk, odbor správní a dopravy, sděluje, že v předmětné žádosti není dotčeným orgánem (viz. ustanovení § 40 odst. 4. písm. d) zákona č. 13/1997 Sb., o pozemních komunikacích ve znění pozdějších předpisů).

Ing. Jana Crhová

Orgán státní památkové péče sděluje:

Městský úřad Žamberk, odbor stavebního úřadu a územního plánování, oddělení územního plánování, orgán státní památkové péče sděluje, že v předmětné žádosti **není dotčeným orgánem** dle zákona č. 20/1987 Sb., o státní památkové péči ve znění pozdějších předpisů.

K předmětné akci nemáme další připomínky za předpokladu respektování zákona č. 20/1987 Sb., o státní památkové péči ve znění pozdějších předpisů, část třetí § 21 - §24 archeologické výzkumy a nálezy.

Ing. Jana Tancibudková, DiS.

Z hlediska veřejných zájmů, jejichž ochrana je svěřena Městskému úřadu Žamberk podle zvláštních zákonů a ust. § 136 odst. 1 správního řádu **v této věci nejsou dotčenými orgány silniční správní úřad a orgán státní památkové péče.**

Toto koordinované závazné stanovisko platí dva roky od jeho vydání, pokud v této době nebude využito pro vydání platného rozhodnutí nebo opatření správního úřadu nebo orgánu samosprávy.

POUČENÍ

V souladu s ust. § 149 správního řádu je každé dílčí závazné stanovisko úkonem učiněným kompetentním dotčeným správním orgánem na základě speciálního zákona. Takový úkon není samostatným rozhodnutím ve správním řízení, nýbrž **je závazným podkladem pro řízení vedené orgánem podle jiného zákona**, v tomto případě podle stavebního zákona.

Proti závaznému stanovisku nelze podat samostatné odvolání, neboť podle ustanovení § 149 správního řádu není tento úkon samostatným správním rozhodnutím. Obsah závazného stanoviska lze napadnout odvoláním proti rozhodnutí správního orgánu, pro jehož výrokovou část je obsah tohoto závazného stanoviska závazný.

JUDr. Jitka Kubová
vedoucí právního odboru

Obdrží

- PRODIN a. s., Martina Řezaninová, K Vápence 2745, 530 02 PARDUBICE

Na vědomí

- Městský úřad Žamberk, silniční správní úřad, Nádražní 833, 564 01 ŽAMBERK

Informace o datové zprávě		ID zprávy:	1128700291
Odesílatel			
Název	Město Žamberk, Masarykovo náměstí 166, 56401 Žamberk, CZ		
ID schránky	ia9b3gu	Typ schránky	OVM
Příjemce			
Název	PRODIN a.s., K Vápence 2745, 53002 Pardubice, CZ		
ID schránky	wrjftqq	Dodáno	13.1.2023 08:09:12
		Doručeno	13.1.2023 08:24:38
Obecné informace			
Věc	KZS_352_2022_Silnice III/31218 Klášterec nad Orlicí - 2. část		
Zmocnění	/ §	odstavec	písmeno
Naše č.j.	MUZBK-01449/2023		
Naše sp.zn.	MUZBK-44805/2022/04		
Vaše č.j.			
Vaše sp.zn.			
K rukám			
Do vl.rukou	<input type="checkbox"/>	Zakázat doruč.fikcí	<input type="checkbox"/>
Stav zprávy	zpráva byla doručena přihlášením (zapsán čas doručení)		
Přílohy			
KZS_352_2022.pdf		449 kb	

MĚSTSKÝ ÚŘAD ŽAMBERK
odbor životního prostředí a zemědělství
Nádražní 833, Žamberk

JID:	MUZASS03028231
Čj.:	MUZBK-57030/2023/ZPZE-2/DIVJ/Sděl.46
Spisová značka:	MUZBK-56534/2023/02
Počet listů/příloh/listů př./sv.:	1/0/0/0 sv.
Spis. a skart. znak, lhůta:	200.1. A/15
Vyřizuje:	Bc. Jana Divoká
Telefon:	465 670 269
E-mail:	e-podatelna@zamberk.eu
ID datové schránky:	ia9b3gu
Datum:	03.11.2023

Vyjádření orgánu ochrany ZPF k odnětí pozemků ze ZPF

Městský úřad Žamberk, odbor životního prostředí a zemědělství, jako věcně a místně příslušný orgán státní správy ochrany zemědělského půdního fondu (dále jen OZPF), podle ust. § 15 odst. n) zákona č. 334/1992 Sb., o ochraně zemědělského půdního fondu ve znění pozdějších předpisů (dále jen „zákon“), obdržel dne 01.11.2023 žádost **Správy a údržby silnic Pardubického kraje (IČO: 00085031)**, Doubravice 98, 533 53 PARDUBICE (*zastoupené na základě plné moci společností PRODIN a.s. – Martinou Řezaninovou – zaměstnanec společnosti PRODIN a.s. (IČO: 25292161), se sídlem K Vápence 2745, 530 02 PARDUBICE*), o vydání souhlasu k trvalému odnětí půdy ze ZPF, části pozemku parcelní č. 633/3 (zahrada – odnětí 1 m²), části pozemku parcelní č. 640/2 (trvalý travní porost – odnětí 8 m²), části pozemku parcelní č. 633/4 (trvalý travní porost – odnětí 3 m²), části pozemku parcelní č. 640/1 (zahrada – odnětí 1 m²) a části pozemku parcelní č. 660/81 (zahrada – odnětí 1 m²), v katastrálním území Klášterec nad Orlicí.

Účelem odnětí je „Silnice III/31218 Klášterec nad Orlicí – 2. část (zpevněné plochy SO 02)“

K této žádosti uvádíme následující:

1. Souhlas orgánu ZPF k trvalému odnětí části pozemku parcelní č. 633/3 (zahrada – odnětí 1 m²), části pozemku parcelní č. 640/2 (trvalý travní porost – odnětí 8 m²), části pozemku parcelní č. 633/4 (trvalý travní porost – odnětí 3 m²), části pozemku parcelní č. 640/1 (zahrada – odnětí 1 m²) a části pozemku parcelní č. 660/81 (zahrada – odnětí 1 m²), v katastrálním území Klášterec nad Orlicí, ze ZPF pro toto řízení **není** třeba, a to podle § 9 odst. 2 písm. a) 1, neboť se jedná o záměr o výměře do 25 m², v zastavěném území obce.
2. **Orgán OZPF proto nebude vydávat závazné stanovisko k trvalému odnětí půdy ze ZPF pro výše uvedený záměr na pozemcích parcelní č. 633/3, 640/2, 633/4, 640/1 a 660/81, v katastrálním území Klášterec nad Orlicí.**
3. Podmínka skrývky kulturních vrstev půdy na odnímaných plochách a jejich umístění jako podklad pro územní a stavební řízení podle vyhlášky č. 271/2019 Sb. o stanovení postupů k zajištění ochrany ZPF, kterou se upravují některé podrobnosti ochrany zemědělského půdního fondu, je skrývat odděleně svrchní kulturní vrstvu půdy, popř. i hlouběji uložené

zúrodnění schopné zeminy na celé dotčené ploše a postarat se o jejich hospodárné využití nebo řádné uskladnění.

Ing. Hana Cukorová
vedoucí oddělení životního prostředí

Doručí se

PRODIN a.s., Martina Řezaninová, K Vápence 2745, 530 02 PARDUBICE *(v zastoupení pro Správa a údržbu silnic Pardubického kraje, Doubravice 98, 533 53 PARDUBICE)*

ŽIVA zemědělská obchodní, a.s., Klášterec nad Orlicí 120, 561 82 KLÁŠTEREC NAD ORLICÍ
Jaroslav Kavka, U Potoka 801, 561 51 LETOHRAD

Jiří Kavka, UL. SNP 535, 561 51 LETOHRAD

Martin Vokurka, Kamenice 50, 251 68 KOSTELEČ U KŘÍŽKŮ

Obec Klášterec nad Orlicí, Klášterec nad Orlicí 167, 561 82 KLÁŠTEREC NAD ORLICÍ

Na vědomí

Městský úřad Žamberk, stavební úřad, Masarykovo nám. 166, 564 01 ŽAMBERK

Městský úřad Žamberk, odbor správní a dopravy, Masarykovo nám. 166, 564 01 ŽAMBERK

Informace o datové zprávě		ID zprávy: 1265933442	
Odesílatel			
Název	Město Žamberk, Masarykovo náměstí 166, 56401 Žamberk, CZ		
ID schránky	ia9b3gu	Typ schránky	OVM
Příjemce			
Název	PRODIN a.s., K Vápence 2745, Zelené Předměstí, 53002 Pardubice, CZ		
ID schránky	wrjftqq	Dodáno	6.11.2023 08:37:50
		Doručeno	6.11.2023 08:47:02
Obecné informace			
Věc	Vyjádření orgánu ochrany ZPF k odnětí pozemků ze ZPF v k.ú. Klášterec nad Orlicí		
Zmocnění	/ §	odstavec	písmeno
Naše č.j.	MUZBK-57030/2023		
Naše sp.zn.	MUZBK-56534/2023/02		
Vaše č.j.			
Vaše sp.zn.			
K rukám			
Do vl.rukou	<input type="checkbox"/>	Zakázat doruč.fikcí	<input type="checkbox"/>
Stav zprávy	zpráva byla doručena přihlášením (zapsán čas doručení)		
Přílohy			
Sdělení 46.pdf			351 kb

MĚSTSKÝ ÚŘAD ŽAMBERK
odbor životního prostředí a zemědělství
Masarykovo nám. 166, 564 01 ŽAMBERK


Č.j.: MUZBK-62676/2023
Spisová značka: MUZBK-56533/2023/04/ZPZE/TUHV-215
Počet listů/příloh/listů př./sv.: 3/0/0/0
Evid. list č.: S 736

Vyřizuje: Ing. Vlasta Tuháorská, Ph.D.
Telefon: 465 670 264
E-mail: e-podatelna@zamberk.eu
ID datové schránky: ia9b3gu

Datum: 08.12.2023

R O Z H O D N U T Í

Městský úřad Žamberk, odbor životního prostředí a zemědělství jako vodoprávní úřad věcně příslušný podle ustanovení § 104 odst. 2 písm. c) a ustanovení § 106 odst. 1 zákona č. 254/2001 Sb., o vodách a o změně některých zákonů (*vodní zákon*), ve znění pozdějších předpisů (*dále jen „vodní zákon“*), a místně příslušný podle ustanovení § 11 zákona č. 500/2004 Sb., správní řád, ve znění pozdějších předpisů (*dále jen „správní řád“*), uděluje

 příspěvkové organizaci **Správa a údržba silnic Pardubického kraje (IČO 00085031, CZ-NACE 52210)** se sídlem Doubravice 98, 533 53 PARDUBICE,

s o u h l a s

podle ustanovení § 17 odst. 1 písm. a) zákona č. 254/2001 Sb., o vodách a o změně některých zákonů, ve znění pozdějších předpisů, ke stavebnímu záměru s názvem „**Silnice III/31218 Klášterec nad Orlicí - 2. část**“ na pozemcích stavební parc. č. 161, 377/2, 380, 472, 473 a pozemcích parc. č. 660/25, 660/29, 660/81, 626/1, 627/7, 627/26, 631/1, 631/6, 631/9, 631/10, 632/1, 633/3, 633/4, 640/1, 640/2, 645, 682/3, 1990/1, 1990/2, 1990/3, 1990/6, 1990/7, 1990/8, 1992/2, 1996/1, 2008/2, 2012/5, 2242/3, 2319/12, 2352/1, 2369, 4680, kat. území Klášterec nad Orlicí, obec Klášterec nad Orlicí, okres Ústí nad Orlicí, Pardubický kraj (*číslo hydrologického pořadí 1-02-01-0090, ID a název hydrogeologického rajónu 6420 - Krystalinikum Orlických hor, název a ID vodního útvaru povrchové vody - Nádrž Pastviny I na toku Divoká Orlice - HSL_0475_J*).

Předložená projektová dokumentace stavebního záměru řeší opravu silnice III/31218 v obci Klášterec nad Orlicí ve staničení km 1,423 až km 2,567. Oprava silnice je navržena recyklací za studena na místě se sanací okrajů a pokládkou nového asfaltového souvrství. Rekonstrukce bude provedena ve stávající trase a ve stávající šířce. Trasou opravovaného úseku silnice dochází ke **křížení bezejmenných vodních toků** v říčním km 0,150 (*IDVT 10169157*) a v říčním km 0,080 (*IDVT 10169159*). Práce na opravě komunikace budou současně probíhat **na pozemcích, na kterých se nachází koryta bezejmenných vodních toků** (*IDVT 10169157 a IDVT 10169159*), popř. na pozemcích s takovými pozemky sousedícími.

Souhlas vodoprávního úřadu se podle ustanovení § 17 odst. 2 vodního zákona **vydává za těchto podmínek:**

- a) **Likvidace dešťových vod** z řešené stavby bude v souladu s normami TNV 75 9011 Hospodaření se srážkovými vodami a ČSN 75 9010 Vsakovací zařízení srážkových vod.
- b) Úprava propustku na bezejmenném vodním toku (*IDVT 10169157*) bude nad propustkem umístěna do nivelety stávajícího pevného dna koryta tohoto vodního toku a bude respektovat jeho podélný sklon.
- c) Technologie prací bude volena tak, aby byla **minimalizována rizika vzniku znečištění povrchových vod**. Do koryta vodního toku nebude ukládán žádný materiál. Napadlý materiál bude z koryta vodního toku neprodleně odstraněn. Stavbou nesmí dojít k poškození koryta vodního toku ani ke znečištění vodního toku.
- d) Výkopový materiál nebude ukládán na pozemky zátopy vodní nádrže Pastviny.
- e) **Zahájení a ukončení prací** bude předem oznámeno Povodí Labe, státní podnik - provozní středisko Žamberk (*adresa Orlická 1101, 564 01 ŽAMBERK - tel.: 465 612 014*).
- f) **Zástupce Povodí Labe, státní podnik** - provozního střediska Žamberk (*p. Suchodol, tel.: 602 126 914, e-mail: suchodolm@pla.cz*) **bude přizván** ke kontrole prací zasahujících do koryta vodního toku a po dokončení prací.

Platnost tohoto souhlasu končí dnem **15.12.2025**, pokud v této době nebude využit pro vydání platného rozhodnutí nebo opatření správního úřadu nebo orgánu samosprávy.

Účastníkem řízení podle ustanovení § 115 vodního zákona a v souladu s ustanovením § 27 odst. 1 správního řádu, je:

- Správa a údržba silnic Pardubického kraje (*IČO 00085031*) se sídlem Doubravice 98, 533 53 PARDUBICE (*v zastoupení na základě plné moci PRODIN a. s. (IČO 25292161) se sídlem K Vápence 2745, Zelené Předměstí, 530 02 PARDUBICE*)

O d ů v o d n ě n í

Městský úřad Žamberk, odbor životního prostředí a zemědělství, jako příslušný vodoprávní úřad obdržel žádost příspěvkové organizace Správa a údržba silnic Pardubického kraje (*IČO 00085031*) se sídlem Doubravice 98, 533 53 PARDUBICE (*v zastoupení na základě plné moci PRODIN a.s. (IČO 25292161) se sídlem K Vápence 2745, Zelené Předměstí, 530 02 PARDUBICE*), kterou požádala o udělení souhlasu vodoprávního úřadu podle ustanovení § 17 odst. 1 písm. a) vodního zákona, a to ke stavebnímu záměru s názvem „Silnice III/31218 Klášterec nad Orlicí - 2. část“ na pozemcích stavební parc. č. 161, 377/2, 380, 472, 473 a pozemcích parc. č. 660/25, 660/29, 660/81, 626/1, 627/7, 627/26, 631/1, 631/6, 631/9, 631/10, 632/1, 633/3, 633/4, 640/1, 640/2, 645, 682/3, 1990/1, 1990/2, 1990/3, 1990/6, 1990/7, 1990/8, 1992/2, 1996/1, 2008/2, 2012/5, 2242/3, 2319/12, 2352/1, 2369, 4680, kat. území Klášterec nad Orlicí, obec Klášterec nad Orlicí, okres Ústí nad Orlicí, Pardubický kraj (*číslo hydrologického pořadí 1-02-01-0090, číslo hydrogeologického rajónu 6420 – Krystalinikum Orlických hor, název vodního útvaru povrchové vody – Nádrž Pastviny I na toku Divoká Orlice, ID útvaru povrchových vod - HSL_0475_J*). V rámci žádosti byla předložena



Projektová dokumentace stavebního záměru s názvem "Silnice III/31218 Klášterec nad Orlicí - 2. část" (zpracována pod č. zakázky 3110_2022_066 v září 2023; zodpovědný projektant Ing. Michal Hornýš, adresa K Vápence 2677, 530 02 PARDUBICE - autorizovaný inženýr v oboru dopravní stavby - číslo autorizace ČKAIT 0602053).

Předložená projektová dokumentace stavebního záměru řeší opravu silnice III/31218 v obci Klášterec nad Orlicí ve staničení km 1,423 až km 2,567. Oprava silnice je navržena recyklací za studena na místě se sanací okrajů a pokládkou nového asfaltového souvrství. Rekonstrukce bude provedena ve stávající trase a ve stávající šířce. V rámci opravy silnice dojde mimo jiné k obnově stávajících opěrných a zárubních zdí, úpravě a doplnění stávajícího veřejného osvětlení. V místě křížení silnice s bezejmenným vodním tokem (IDVT 10169157) je navržena obnova stávajícího propustku včetně odláždění šikmého čela na vtoku (DN 600, délka 17 m).

Trasou opravovaného úseku silnice dochází ke křížení bezejmenných vodních toků v říčním km 0,150 (IDVT 10169157 a v říčním km 0,080 (IDVT 10169159). Současně budou práce na opravě komunikace probíhat na pozemcích, na kterých se nachází koryta bezejmenných vodních toků (IDVT 10169157 a IDVT 10169159) popř. na pozemcích s takovými pozemky sousedícími.

V rámci celého vodoprávního řízení byly mimo jiné k záměru stavby předloženy tyto písemnosti orgánů státní správy (popř. správce povodí):

- a) Stanovisko správce povodí vydané Povodím Labe, státní podnik Hradec Králové pod č.j. PLa/2022/058919 dne 17. ledna 2023.
- b) Stanovisko obce Klášterec nad Orlicí vydané pod č.j. 141/23 dne 21. listopadu 2023.

V souladu s Metodickým pokynem sekce vodního hospodářství Ministerstva zemědělství (č.j.: 20380/2016-MZE-15120 ze dne 11. dubna 2016) lze na základě předložených podkladů a zejména pak stanoviska správce povodí konstatovat, že z hlediska zájmů daných platným Národním plánem povodí Labe a Plánem dílčího povodí Horního a středního Labe (ustanovení § 24 až § 26 vodního zákona) je uvedený záměr možný, protože lze předpokládat, že realizací záměru nedojde ke zhoršení stavu dotčeného vodního útvaru a záměr nebude mít za následek nedosažení dobrého stavu/potenciálu vod.

Vzhledem k tomu, že ze strany žadatele byly v tomto případě předloženy všechny stanovené podklady, postupoval zdejší vodoprávní úřad v souladu s ustanovením § 115 vodního zákona a v dané věci rozhodl bezodkladně tak, jak je uvedeno ve výroku tohoto rozhodnutí.

Poloha místa záměru byla orientačně určena pomocí webové aplikace Nahlížení do katastru nemovitostí (provozovaná Českým úřadem zeměměřickým a katastrálním) v souladu s platnou konvencí (objekty ležící mimo vodní tok) v souřadnicích X, Y označující polohopisnou složku v souřadnicovém systému Jednotné trigonometrické sítě katastrální (S-JTSK), takto:

- | | | |
|---|---------|--|
| ➤ | Začátek | X = 1058987; Y = 590965 (formát souřadnic - geodetické), |
| ➤ | Konec | X = 1060020; Y = 590782 (formát souřadnic - geodetické). |

Účastníky řízení podle ustanovení § 115 vodního zákona a v souladu s ustanovením § 27 správního řádu, jsou:

- Správa a údržba silnic Pardubického kraje (IČO 00085031) se sídlem Doubravice 98, 533 53 PARDUBICE (v zastoupení na základě plné moci PRODIN a. s. (IČO 25292161) se sídlem K Vápence 2745, Zelené Předměstí, 530 02 PARDUBICE)
- obec Klášterec nad Orlicí
- Pardubický kraj
- Povodí Labe, státní podnik

Poučení účastníků

Proti tomuto rozhodnutí může účastník řízení podat podle ustanovení § 81 odst. 1 a násl. správního řádu odvolání ve lhůtě 15 dnů ode dne jeho oznámení. Jestliže si adresát uložené písemnosti písemnost ve lhůtě 10 dnů ode dne, kdy byla k vyzvednutí připravena, nevyzvedne, písemnost se považuje za doručenou posledním dnem této lhůty. O odvolání rozhoduje Krajský úřad Pardubického kraje, odvolání se podává u Městského úřadu Žamberk, odbor životního prostředí a zemědělství, Masarykovo nám. 166, 564 01 ŽAMBERK.

Odvoláním lze napadnout výrokovou část rozhodnutí, jednotlivý výrok nebo jeho vedlejší ustanovení. Odvolání jen proti odůvodnění rozhodnutí je nepřípustné. Odvolání musí mít náležitosti uvedené v § 37 odst. 2 a musí obsahovat údaje o tom, proti kterému rozhodnutí směřuje, v jakém rozsahu ho napadá a v čem je spatřován rozpor s právními předpisy nebo nesprávnost rozhodnutí nebo řízení, jež mu předcházelo.

Odvolání se podává s potřebným počtem stejnopisů tak, aby jeden stejnopis zůstal správnímu orgánu a aby každý účastník dostal jeden stejnopis. Nepodá-li účastník potřebný počet stejnopisů, vyhotoví je správní orgán na náklady účastníka.

otisk úředního razítka

Ing. Pavel Schöps
vedoucí oddělení vodního hospodářství

Doručí se:

Účastníci vodoprávního řízení (*datové schránky nebo doporučeně do vlastních rukou, popřípadě zmocněnci na doručenkou*):

- PRODIN a.s., K Vápence 2745, Zelené Předměstí, 530 02 PARDUBICE (*v zastoupení žadatele*)
- Obec Klášterec nad Orlicí, Klášterec nad Orlicí 167, 561 82 KLÁŠTEREC NAD ORLICÍ
- Pardubický kraj, Komenského náměstí 125, Staré Město, 530 02 PARDUBICE
- Povodí Labe, státní podnik, Václav Nejedlého 951/8, Slezské Předměstí, 500 03 HRADEC KRÁLOVÉ

Na vědomí (*datové schránky*):

- Městský úřad Žamberk, silniční správní úřad, Masarykovo nám. 166, 564 01 ŽAMBERK

Informace o datové zprávě		ID zprávy: 1283090361	
Odesílatel			
Název	Město Žamberk, Masarykovo náměstí 166, 56401 Žamberk, CZ		
ID schránky	ia9b3gu	Typ schránky	OVM
Příjemce			
Název	PRODIN a.s., K Vápence 2745, Zelené Předměstí, 53002 Pardubice, CZ		
ID schránky	wrjftqq	Dodáno	8.12.2023 12:37:47
		Doručeno	8.12.2023 12:47:39
Obecné informace			
Věc	S 736 - Rozhodnutí		
Zmocnění	/ §	odstavec	písmeno
Naše č.j.	MUZBK-62676/2023		
Naše sp.zn.	MUZBK-56533/2023/04		
Vaše č.j.			
Vaše sp.zn.			
K rukám			
Do vl.rukou	<input type="checkbox"/>	Zakázat doruč.ficí	<input type="checkbox"/>
Stav zprávy	zpráva byla doručena přihlášením (zapsán čas doručení)		
Přílohy			
S 736 - Rozhodnutí II 2023 - bezodkladně.pdf			425 kb

MĚSTSKÝ ÚŘAD ŽAMBERK
odbor stavebního úřadu a územního plánování
stavební úřad
Masarykovo nám. 166, 564 01 Žamberk

Spisová značka: MUZBK-56727/2023/03/SUUP
Číslo jednací: MUZBK-59222/2023
Počet listů/příloh/listů příloh: 1/1/3
Spis. a skart. znak/lhůta: 330.1/V10

Vyřizuje: Bc. Iveta Dušková
Telefon: 465 670 342
E-mail: i.duskova@zamberk.eu
ID datové schránky: ia9b3gu

Správa a údržba silnic Pardubického
kraje
DOUBRAVICE 98
533 53 PARDUBICE

Datum: 15.11.2023

ZÁVAZNÉ STANOVISKO

Městský úřad Žamberk, odbor stavebního úřadu a územního plánování, stavební úřad, *dále jen „stavební úřad“*, jako stavební úřad věcně příslušný podle § 13 odst. 1 písm. c) zákona č. 183/2006 Sb., o územním plánování a stavebním řádu (stavební zákon), ve znění pozdějších předpisů, *dále jen „stavební zákon“*, a jako stavební úřad místně příslušný dle § 11 odst. 1 písm. b) zákona č. 500/2004 Sb., správní řád, ve znění pozdějších předpisů (*dále jen „správní řád“*), **vydává** v souladu s § 4 odst. 2 písm. a) stavebního zákona na základě Správy a údržby silnic Pardubického kraje, IČO: 000 85 031, se sídlem Doubravice 98, Pardubice, zastoupené ředitelem Ing. Miroslavem Němcem, zmocněné PRODIN a.s., IČO: 252 92 161, se sídlem K Vápence 2745, 530 02 Pardubice, zastoupené Ing. Leošem Jelínkem, předsedou představenstva, která pověřila k zastupování Martinu Řezaninovou, zaměstnanci (*dále jen „žadatel“*), ze dne 02.11.2023, na základě posouzení podle § 90 stavebního zákona

s o u h l a s n é z á v a z n é s t a n o v i s k o

podle ustanovení § 94j odst. 2 stavebního zákona a ustanovení § 149 odst. 2 správního řádu, k projektové dokumentaci pro vydání společného povolení s názvem **„Silnice III/31218 Klášterec nad Orlicí – 2. část“** na pozemcích v kat. území Klášterec nad Orlicí (*dále jen „předmětná stavba“*).

Stavební úřad příslušný k umístění vedlejší stavby souboru staveb **„SO 401 Veřejné osvětlení“** na pozemcích parc. č. 2012/5, 2008/2, 2319/12, 1990/1, 631/1, 631/9, 627/26 v kat. území Klášterec nad Orlicí, zahrnující odstranění, umístění a provedení veřejného osvětlení silnice III/31218 v Klášterci nad Orlicí, stanovuje pro umístění stavby následující podmínky:

1. Stavba veřejného osvětlení bude umístěna a provedena na pozemcích parc. č. 2012/5, 2008/2, 2319/12, 1990/1, 631/1, 631/9, 627/26 v kat. území Klášterec nad Orlicí tak, jak je navržena na situacích stavby „Koordinační situační výkres – část 1“ číslo výkresu „C.03.a“, „Situace stavby“ číslo výkresu „D.01.02.b“ a na výkresu „Situace stavby“ číslo výkresu „D.01.02.c“, projektové dokumentace s datem 09/2023, účel DUSP, číslo zakázky 3111_2022_066, zodpovědný projektant Ing. Michal Hornýš, ČKAIT-0602053, jejichž kopie jsou přílohou tohoto závazného stanoviska, a v souladu s projektovou dokumentací, jejíž součástí jsou výše uvedené situační výkresy.

Odůvodnění

Žadatel podal dne 02.11.2023 žádost o vydání závazného stanoviska podle ustanovení § 94j odst. 2 stavebního zákona k projektové dokumentaci pro vydání společného povolení předmětné stavby.

Žádost byla doložena těmito podklady:

- část projektové dokumentace k vydání společného povolení pro stavbu s názvem „Silnice III/31218 Klášterec nad Orlicí – 2. část“ s datem 09/2023, účel DUSP, číslo zakázky 3111_2022_066, zodpovědný projektant Ing. Michal Hornýš, ČKAIT-0602053 (Průvodní a souhrnná technická zpráva, situační výkresy C.01, C.03.a, D.01.02.b, D.01.02.c a D.01.1.03,
- Plná moc 47/2022 ze dne 02.11.2022 a Pověření ze dne 03.01.2023.

Stavební úřad jako obecný stavební úřad příslušný k umístění vedlejší stavby souboru je dle ustanovení § 94j odst. 2 stavebního zákona ve společném územním a stavebním řízení dotčeným orgánem a pro potřeby vydání společného povolení vydává namísto rozhodnutí závazné stanovisko.

Poučení

Proti tomuto závaznému stanovisku nelze podat samostatné odvolání, neboť podle ustanovení § 149 správního řádu není tento úkon samostatným správním rozhodnutím. Obsah závazného stanoviska lze napadnout odvoláním proti rozhodnutí správního orgánu, pro jehož výrokovou část je obsah tohoto závazného stanoviska závazný.

Bc. Iveta Dušková
referentka (oprávněná úřední osoba)

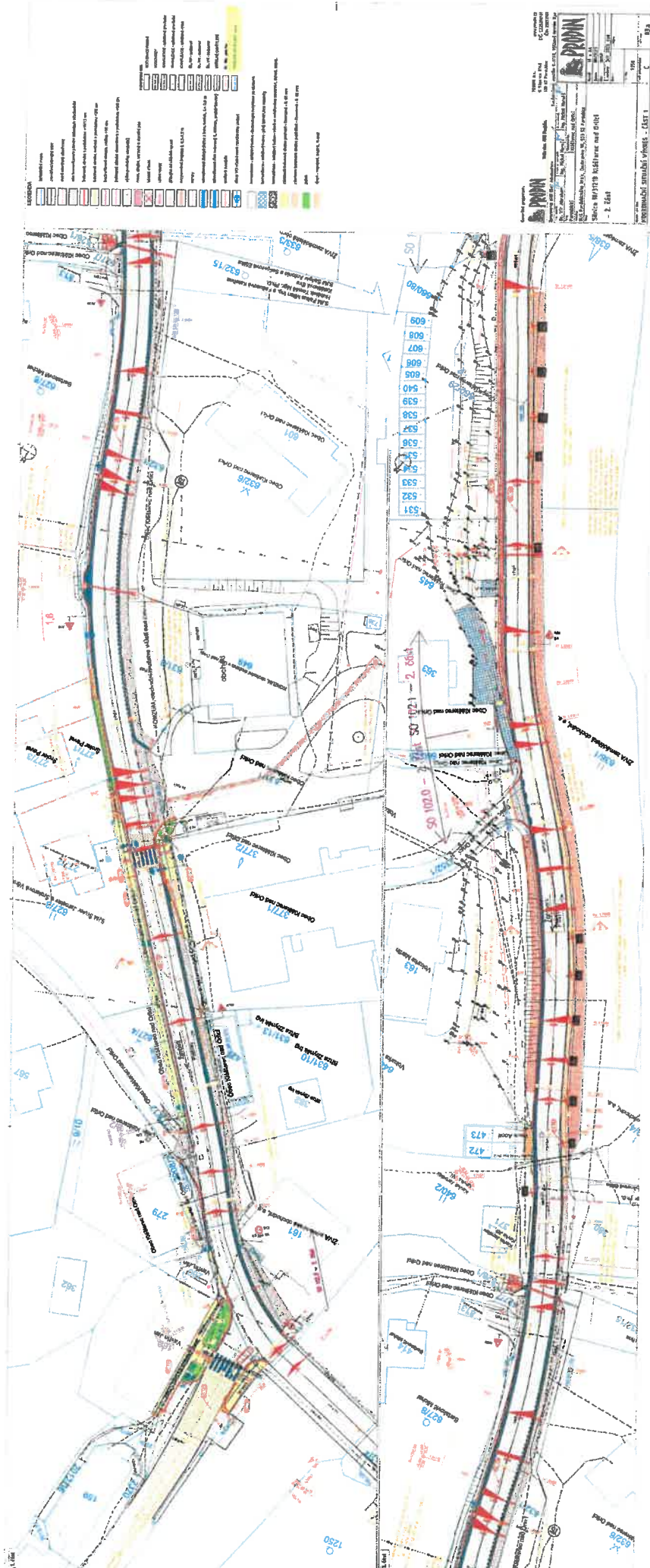
Příloha: „Koordinační situační výkres – část 1“ číslo výkresu „C.03.a“
„Situace stavby“ číslo výkresu „D.01.02.b“
„Situace stavby“ číslo výkresu „D.01.02.c“

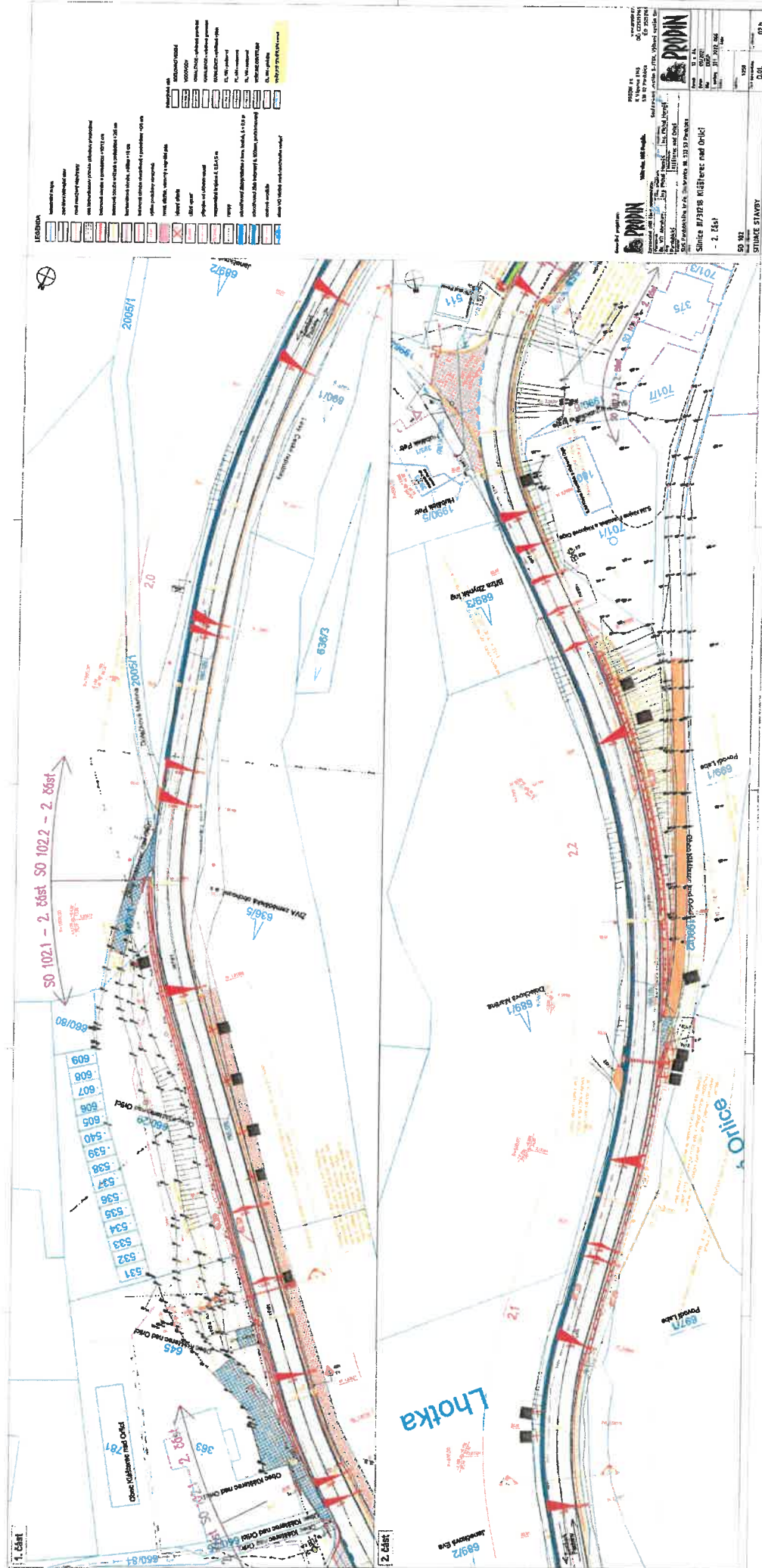
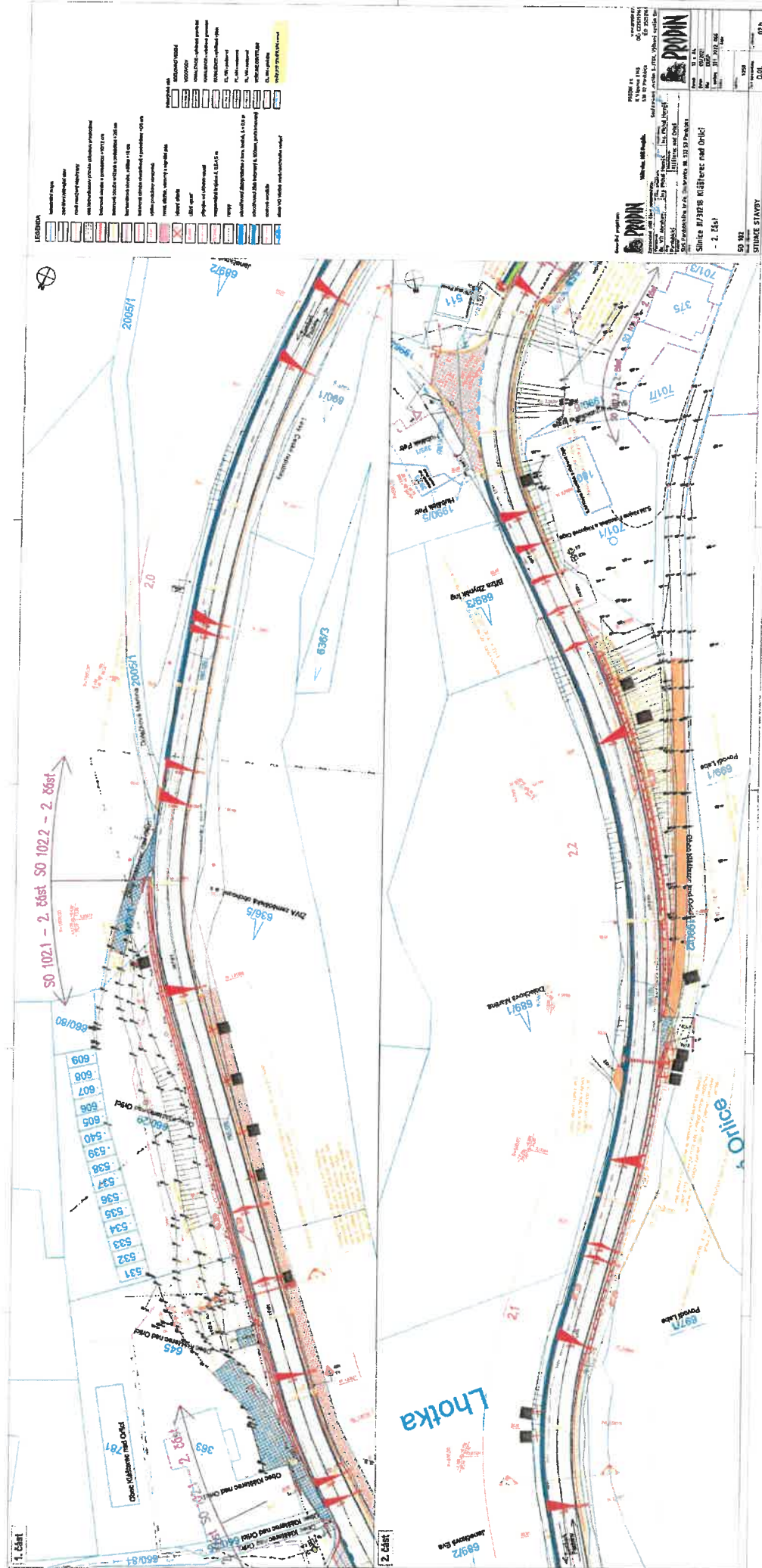
Doručí se:

Správa a údržba silnic Pardubického kraje, Doubravice 98, 533 53 Pardubice
zastoupená PRODIN a.s., K Vápence 2745, 530 02 Pardubice

Na vědomí:

Městský úřad Žamberk, odbor SPDO – speciální stavební úřad, Nádražní 833, 564 01 Žamberk





Informace o datové zprávě		ID zprávy:	1272366302
Odesílatel			
Název	Město Žamberk, Masarykovo náměstí 166, 56401 Žamberk, CZ		
ID schránky	ia9b3gu	Typ schránky	OVM
Příjemce			
Název	PRODIN a.s., K Vápence 2745, Zelené Předměstí, 53002 Pardubice, CZ		
ID schránky	wrjftqq	Dodáno	15.11.2023 16:48:43
		Doručeno	15.11.2023 23:03:51
Obecné informace			
Věc	Závazné stanovisko podle § 94j stavebního zákona		
Zmocnění	/ §	odstavec	písmeno
Naše č.j.	MUZBK-59222/2023		
Naše sp.zn.	MUZBK-56727/2023/03		
Vaše č.j.			
Vaše sp.zn.			
K rukám			
Do vl.rukou	<input type="checkbox"/>	Zakázat doruč.fikcí	<input type="checkbox"/>
Stav zprávy	zpráva byla doručena přihlášením (zapsán čas doručení)		
Přílohy			
závazné stanovisko-15.11.pdf		347 kb	
situace.pdf		921 kb	

TELEFON 495 088 111
E-MAIL podatelna@pla.cz
IČO 70890005
DIČ CZ70890005
IDDS dbyt8g2
Obchodní rejstřík vedený u KS v Hradci Králové,
oddíl A, vložka 9473

PRODIN a.s.
Martina Řezaninová
K Vápence 2745
530 02 Pardubice

VÁŠ DOPIS ZNAČKY / ZE DNE

ČÍSLO JEDNACÍ
PLa/2022/058919

VYŘIZUJE/LINKA
Ing. Vojtěch Havrda/657

HRADEC KRÁLOVÉ
17.1.2023

Silnice III/31218 Klášterec nad Orlicí – 2. část

Obdrželi jsme Vaši žádost o stanovisko k dokumentaci pro výše uvedenou akci. Předloženou dokumentaci vypracovala firma PRODIN a.s. ve stupni pro společné povolení z 01/2023. Podle předložené dokumentace se jedná o rekonstrukci silnice III/31218 v délce 1,440 km v úseku od křižovatky silnic III/31218 x III/3112 po místní část Lhotka v k.ú. Klášterec nad Orlicí.

Oprava silnice je navržena recyklací za studena na místě a pokládka dvou nových obrusných asfaltových vrstev. V prvním úseku km 1,440 – 1,820 pak bude provedena pouze obnova živičného krytu. V úsecích, kde došlo k deformaci krajnic, bude provedena jejich sanace. Silnice bude v části s extravilánovým charakterem vedena v souběhu s nepevněnou krajnicí, v intravilánu pak bude silnice upnuta do bet. silničních obrub. Součástí stavby bude obnovení a doplnění odvodnění. V souběhu s vozovkou budou ve vybraných úsecích vybudovány odvodňovací žlaby, propustky a podélné nepevněné příkopy. V rámci opravy silnice dojde ke kompletní obnově stávajících opěrných a záručních zdí. Navrženo je svislé a vodorovné dopravní značení a vybavení pozemní komunikace.

Trasou rekonstrukce dojde ke křížení s bezejmennými vodními toky (IDVT 10169157) v ř. km 0,15 a (IDVT 10169159) v ř. km 0,08. Uvedené vodní toky jsou ve správě Povodí Labe, státní podnik. V místě křížení jsou vodní toky vedeny stávajícími propustky. V místě křížení s bezejmenným vodním tokem (IDVT 10169157) je navržena obnova propustky DN 600 v délce 17 m včetně úpravy vtoku pomocí odláždění šikmého čela lomovým kamenem. V místě křížení s bezejmenným vodním tokem (IDVT 10169159) v lokalitě "Lhotka" staničení cca 2,290 nejsou navrženy žádné úpravy stávajícího zděného propustky. Předložená dokumentace neobsahuje vyčíslení s nakládáním se srážkovými vodami ani detaily napojení odvodnění na koryto toku. Pozemky stavby sousedí s pozemky ve vlastnictví státu s právem hospodařit pro Povodí Labe, státní podnik.

Investorem akce bude: Správa a údržba silnic Pardubického kraje, Doubravice 98, 533 53 Pardubice.

Stavba se nachází ve vodním útvaru číslo HSL_0475_J - Nádrž Pastviny I na toku Divoká Orlice, na souřadnicích (S-JTSK) Y: 590843, X: 1059234.

K navrhovanému záměru vydáváme následující **stanovisko správce povodí**:

- a) **Z hlediska zájmů daných platným Národním plánem povodí Labe a Plánem dílčího povodí Horního a středního Labe (ustanovení § 24 až 26 vodního zákona)** je uvedený záměr možný, protože lze předpokládat, že záměrem nedojde ke zhoršení chemického stavu a ekologického stavu / potenciálu dotčených útvarů povrchových vod a chemického stavu a kvantitativního stavu útvarů podzemních vod, a že nebude znemožněno dosažení jejich dobrého stavu / potenciálu.

Toto hodnocení vychází z posouzení souladu předmětného záměru s výše uvedenými platnými dokumenty.

b) **Z hlediska dalších zájmů sledovaných vodním zákonem** souhlasíme s navrhovaným záměrem za předpokladu splnění následujících podmínek:

- Křížení řešené komunikace s vodními toky musí být provedeno v souladu s ČSN 75 21 30 „Křížení a souběhy vodních toků s dráhami, pozemními komunikacemi a vedeními“.
 - Rekonstrukcí propustků nesmí dojít ke zmenšení jejich průtočné kapacity.
 - Nakládání s dešťovými vodami z navržené stavby požadujeme řešit v souladu s normami TNV 75 9011 „Hospodaření se srážkovými vodami“ a ČSN 75 9010 „Vsakovací zařízení srážkových vod“. Způsob nakládání a množství odváděných srážkových vod ze zájmového území nesmí být měněno oproti původnímu stavu v území. Na případné navýšení nebo změnu odvodu srážkových vod ze zájmového území musí být součástí zařízení pro odvodnění kapacitní retenční objekt včetně objektu regulace odtoku. V rámci vodního toku je možné uvažovat s regulovaným množstvím odváděných vod z území do 10 l/(s*ha). Retence bude dimenzována na pětiletý déšť o maximálním objemu (výpočet z dob trvání a intenzit návrhových dešťů).
 - Požadujeme technologii prací volit tak, aby byla minimalizována rizika vzniku znečištění povrchových vod. Do koryta vodního toku nebudou ukládány žádné materiály a veškerý napadáný materiál musí být neprodleně odstraňován z koryta vodního toku. Dále stavbou nesmí dojít ke splavování sedimentů níže po toku, ke znečištění vodního toku či k poškození jeho koryta.
 - Úprava nad propustkem musí být výškově umístěna do nivelety stávajícího pevného dna příslušného toku a respektovat jeho podélný sklon. Dále navržená úprava bude provedena o stejných parametrech koryta toku nad propustkem a bude plynule navazovat na stávající koryto toku.
 - Po provedení prací bude koryto vodního toku v řešeném úseku uvedeno do náležitého stavu dle původních parametrů.
 - Veškeré práce budou prováděny mimo pozemky ve vlastnictví státu s právem hospodařit pro Povodí Labe, státní podnik. Výkopový materiál nesmí být odkládán na pozemky zátopy VD Pastviny.
 - Zahájení a ukončení prací bude předem oznámeno na Povodí Labe, státní podnik - provozní středisko Žamberk (Orlická 1101, 564 01 Žamberk, ☎ 465 612 014).
 - Zástupce výše uvedeného provozního střediska Žamberk (p. Suchodol, ☎ 602 126 914, suchodolm@pla.cz) požadujeme přizvat v průběhu stavby ke kontrole prací dotýkajících se koryta toku a po dokončení prací ke kontrole.
 - Doporučujeme posoudit stav propustku ve staničení 2,290 v rámci křížení komunikace s bezejmenným vodním tokem (IDVT 10169159) a případně jeho opravu zahrnout do PD.
- c) **Z hlediska majetkoprávních vztahů** souhlasíme s provedením stavby jako vlastník sousedních pozemků.

Toto stanovisko, které je podkladem pro vydání rozhodnutí nebo jiného opatření vodoprávního nebo jiného správního úřadu, nebo samosprávného orgánu, platí **2 roky** od data jeho vydání, pokud v této době nebylo využito pro vydání platného rozhodnutí nebo jiného opatření správními nebo samosprávnými orgány.

Mgr. Petr Ferbar
vedoucí odboru
péče o vodní zdroje

Na vědomí
PL – Z2 Pardubice, PS Žamberk



KUPAX013UTCH

**Krajský úřad
Pardubického kraje
ODSH - oddělení silničního hospodářství**

Číslo jednací: KrÚ 12483/2023
Spisová značka: SpKrÚ 96832/2022 ODSH OSH
Vyřizuje: Pavel Vinař
Telefon: 466026365
E-mail: pavel.vinar@pardubickykraj.cz
Datum: 02.02.2023

**Závazné stanovisko
k dokumentaci pro územní a stavební řízení
„Silnice III/31218 Klášterec nad Orlicí“**

Závazná část:

Krajský úřad Pardubického kraje, odbor dopravy a silničního hospodářství jako příslušný silniční správní úřad a speciální stavební úřad ve věcech silnic I. třídy dle ustanovení § 40 odst. 3 písm. d) zákona č. 13/1997 o pozemních komunikacích ve znění pozdějších předpisů (dále jen „zákon o pozemních komunikacích“), a místně příslušný správní orgán podle ustanovení § 11 odst. 1 písm. a) zákon č. 500/2004 Sb., správní řád, ve znění pozdějších předpisů (dále jen „správní řád“), obdržel dne 15.12.2022 žádost podala SÚS Pk, Doubravice 98, 533 53 Pardubice, ičo: 00085031 zastoupená na základě plné moci společností Prodin a.s., K Vápence 2745, 530 02 Pardubice, ičo: 25292161 o vydání závazného stanoviska k dokumentaci pro územní a stavební řízení na stavbu „**Silnice III/31218 Klášterec nad Orlicí**“ stupeň dokumentace pro územní řízení. Žadatel žádá o vydání závazného stanoviska pro potřeby územního řízení a stavebního řízení.

Popis Stavby: Jedná se opravu silnice III/31218 na průtahu obcí Klášterec nad Orlicí. Začátek úseku je ve staničení km 1,440 (na křižovatce III/31218 x III/3112) konec úseku km 2,567, celková délka úseku je 1,127 km. Oprava silnice je navržena jako recyklace za studena na místě a pokládka dvou nových obrusných asfaltových vrstev. V prvním úseku km 1,440 – 1,820 pak bude provedena pouze obnova živichého krytu. V úsecích, kde došlo, k deformaci krajnic bude provedena sanace krajnic. Silnice je vedena v intravilánu, charakter zástavby je však spíše extravilánový. Silnice bude v části s extravilánovým charakterem vedena v souběhu s neuzpevněnou krajnicí, v intravilánu pak bude silnice upnuta do bet. Silničních obrub. Součástí stavby bude vybudování odvodnění, v souběhu s vozovkou, budou ve vybraných úsecích vybudovány odvodňovací žlaby, propustky a podélné neuzpevněné příkopy. V rámci opravy silnice dojde ke kompletní obnově stávajících opěrných a zárubních zdí. Navrženo je svislé a vodorovné dopravní značení a vybavení pozemní komunikace (např. svodidla). Vzhledem ke složitému terénu a místním návaznostem bude stavba rozdělena na 4 etapy.

Krajský úřad Pardubického kraje, odbor dopravy a silničního hospodářství jako orgán, který uplatňuje závazné stanovisko v územním řízení z hlediska řešení silnic II. a III. třídy podle § 40 odst. 3 písm. f) zákona o pozemních komunikacích Vám sděluje, že k projektové dokumentaci pro vydání územního rozhodnutí na výše uvedeno stavbu nemá námitek za předpokladu, že budou respektovány následující podmínky:

- 1) Pokud budou stavebním záměrem vyvolány přeložky inženýrských sítí. K územnímu a stavebnímu řízení a bude získáno rozhodnutí na zvláštní užívání silnic II. a III. třídy – umístění podzemního vedení do silničního pozemku podle § 25 odst. 6 písm. d) zákona o

pozemních komunikacích. Rozhodnutí vydá příslušný silniční správní úřad na silnicích II. a III. třídy

- 2) Pokud budou stavebním záměrem vyvolány přeložky inženýrských sítí. K územnímu řízení je nutné získat souhlas s umístěním vedení do silničního pozemku od vlastníka silnic II. a III. třídy, kterým je Pardubický kraj, zastoupený ve věcech technických Správou a údržbou silnic Pardubického kraje.
- 3) Pokud budou uloženy nové inž. sítě do pozemní komunikace první třídy, bude vydáno rozhodnutí o umístění inž. sítí do pozemní komunikace, rozhodnutí vydá příslušný silniční správní úřad.
- 4) Další fáze projektové dokumentace budou zpracovány v souladu se vznesenými požadavky správců inženýrských sítí, dotčených orgánů apod.
- 5) Před zahájením stavby bude dopravní situace projednána s příslušnými dotčeními orgány v dostatečném předstihu a to 45 dní.

Odůvodnění:

Dne 15.12.2022 obdržel náš úřad žádost o vydání závazného stanoviska společné územní a stavební řízení pod názvem „**Silnice III/31218 Klášterec nad Orlicí**“. K žádosti byla přiložena dokumentace pro územní a stavební řízení zodpovědná osoba za podání dokumentace je společnost Prodin a.s., K Vápence 2745, 530 02 Pardubice, ičo: 25292161
Projektová dokumentace řeší stavbu „**Silnice III/31218 Klášterec nad Orlicí**“.

Krajský úřad Pardubického kraje, odbor dopravy a silničního hospodářství, jako silniční správní úřad, příslušný podle ustanovení § 40 odst. 3 písm. d) zákona o pozemních komunikacích a zároveň v souladu s ustanovením § 40 odst. 3 písm. f) úřad uplatňující stanovisko k územně plánovací dokumentaci a závazné stanovisko k územnímu řízení z hlediska řešení silnic II. a III. třídy usoudil, že předmětný stavební záměr nebude mít negativní dopad na funkci a rozvoj přilehlé silniční sítě, neohrozí při zachování zákonných norem a předpisů bezpečnost silničního provozu, a proto se záměrem souhlasí. Záměr je v souladu se Zásadami územního rozvoje Pardubického kraje.

Správní orgán stanovil závazné části podmínky, které mají být především nástrojem pro řádnou ochranu komunikace v rámci jejího budoucího užívání. Správní orgán se seznámil se záměrem žadatele, předložených materiálů a situačních výkresů. Záměr byl posouzen z hlediska zákona č. 13/1997 Sb., o pozemních komunikacích a jeho prováděcí vyhlášky č. 104/1997 Sb. Dále správní orgán uplatňuje dle ust. § 40 odst. 3, písm. f) zákona č. 13/1997 Sb., o pozemních komunikacích stanovisko k územně plánovací dokumentaci a závazné stanovisko v územním řízení z hlediska řešení silnic II. a III. třídy.

Poučení:

Závazné stanovisko je úkon učiněný správním orgánem na základě zákona, který není samostatným rozhodnutím ve správním řízení a jehož obsah je závazný pro výrokovou část rozhodnutí správního orgánu. Správní orgány příslušné k vydání závazného stanoviska jsou dotčenými orgány.

Jestliže odvolání směřuje proti obsahu závazného stanoviska, vyžádá odvolací správní orgán potvrzení nebo změnu závazného stanoviska od správního orgánu nadřízeného správnímu orgánu příslušnému k vydání závazného stanoviska. Tomuto správnímu orgánu zasílá odvolání spolu s vyjádřením správního orgánu prvního stupně a s vyjádřením účastníků. Pokud nelze závazné stanovisko potvrdit nebo změnit bezodkladně, nadřízený správní orgán potvrdí nebo změní závazné stanovisko nejpozději do 30 dnů ode dne vyžádání jeho potvrzení nebo změny. K této lhůtě se připočítává doba až 30 dnů, jestliže je zapotřebí nařídit ohledání na místě nebo jde-li o zvlášť složitý případ. Po dobu vyřizování věci nadřízeným správním orgánem správního orgánu, který je příslušný k vydání závazného stanoviska, lhůta podle § 88 odst. 1 neběží.

Nezákonné závazné stanovisko lze zrušit nebo změnit v přezkumném řízení, k němuž je příslušný nadřízený správní orgán správního orgánu, který vydal závazné stanovisko. Přezkumné řízení lze zahájit do 1 roku od právní moci rozhodnutí, které bylo závazným stanoviskem podmíněno;

závazné stanovisko nelze v přezkumném řízení zrušit nebo změnit po uplynutí 15 měsíců od právní moci rozhodnutí, které bylo závazným stanoviskem podmíněno. Jestliže správní orgán při své úřední činnosti zjistí, že jiný správní orgán učinil nezákonné závazné stanovisko, dá podnět správnímu orgánu příslušnému k přezkumnému řízení a vyčká jeho rozhodnutí.

Zrušení nebo změna závazného stanoviska je v případě, že rozhodnutí, které bylo závazným stanoviskem podmíněno, již nabylo právní moci, důvodem obnovy řízení.

„otisk úředního razítka“

Mgr. Zdeněk Semorád
vedoucí odboru dopravy
a silničního hospodářství
v zastoupení Ing. Mojmír Myšák
vedoucí oddělení silničního hospodářství

Obdrží:

SÚS Pk, Doubravice 98, 533 53 Pardubice, ičo: 00085031 zastoupená na základě plné moci společností Prodin a.s., K Vápence 2745, 530 02 Pardubice, ičo: 25292161

Informace o datové zprávě		ID zprávy:	1142774451
Odesílatel			
Název	Pardubický kraj, Komenského náměstí 125, Pardubice-Staré Město, 53002 Pardubice, CZ		
ID schránky	z28bwu9	Typ schránky	OVM
Příjemce			
Název	PRODIN a.s., K Vápence 2745, Zelené Předměstí, 53002 Pardubice, CZ		
ID schránky	wrjftqq	Dodáno	13.2.2023 10:45:45
		Doručeno	13.2.2023 10:49:42
Obecné informace			
Věc	Závazné stanovisko Silnice III/31218		
Zmocnění	/ §	odstavec	písmeno
Naše č.j.	KrÚ 12483/2023		
Naše sp.zn.	SpKrÚ 96832/2022 ODSH OSH		
Vaše č.j.			
Vaše sp.zn.			
K rukám			
Do vl.rukou	<input type="checkbox"/>	Zakázat doruč.fikcí	<input type="checkbox"/>
Stav zprávy	zpráva byla doručena přihlášením (zapsán čas doručení)		
Přílohy			
96832_2022_Vyjadreni_III_31218_FINAL.pdf			431 kb



KUPAX0170877

**Krajský úřad
Pardubického kraje
odbor dopravy a silničního hospodářství
oddělení dopravní obslužnosti**

Váš dopis zn.:

Ze dne:

Číslo jednací: KrÚ 95041/2023

Spisová značka: SpKrÚ 89166/2023 ODSH ODO

Vyřizuje: Ing. Pavla Lišková

Telefon: 466026867

E-mail: pavla.liskova@pardubickykraj.cz

Mobil:

Fax:

PRODIN a.s.

K Vápence 2745

530 02 Pardubice

Datum: 24.11.2023

Vyjádření k projektové dokumentaci sil. III/31218 Klášterec nad Orlicí – 2. část

Krajský úřad Pardubického kraje, odbor dopravy a silničního hospodářství, který je příslušným dopravním úřadem ve smyslu ustanovení § 34 odst. 1 písm. b) zákona č. 111/1994 Sb., o silniční dopravě, ve znění pozdějších předpisů, bere na vědomí projektovou dokumentaci sil. III/31218 Klášterec nad Orlicí – 2. část

Termín realizace: 2024 -2025

V současné době je v daném úseku dopravní obslužnost zajišťována linkou 700980 a 700971 (dopravce BusLine Pardubicko s.r.o.).

K projektové dokumentaci uvádíme:

- **Provedení a označení zastávek, bude plně v souladu s ČSN 73 6425-1. (Na zastávky v Pardubickém kraji se umísťují značky IJ4b s grafickým symbolem autobusu, značky se názvem zastávek neopatřují, název bude na dodatkové tabulce, kterou bude dodávat SÚS Pk).**
- **Dle projektové dokumentace výkresu SO102 upozorňujeme, že se ze zastávky *Klášterec n.Orl.,Lhotka*, tak jak je navržena, stává pouze jednosměrná. Zastávka je v současné době obsluhovaná obousměrně. Souhlasíme jen za podmínky, že zastávka bude zachovaná obousměrná.**
- **Pro zajištění otáčení autobusu v Klášterci nad Orlicí musí být zřízena provizorní točna v místě u obecního úřadu, kam bude přesunuta zastávka *Klášterec n.Orl.,škola*.**
- **V rámci zachování dopravní obslužnosti, zhotovitel stavby zajistí po celou dobu uzavírky svoz cestujících v úseku Klášterec nad Orlicí - Pastviny a to na své vlastní náklady a minimálně do místa nejbližší obsluhované zastávky. Rozsah svozu bude před zahájením uzavírky prokazatelně domluven s dotčenými obcemi.**

Předem upozorňujeme, že pokud žádost na uzavírku komunikace nebude dopravnímu úřadu předložena ve lhůtě min. 25 dní před předpokládaným termínem zahájení, bude k žádosti vydáno dopravním úřadem nesouhlasné stanovisko!

Uzavírka byla projednána s technologem dopravní obslužnosti Pardubického kraje Ladislavem Netolickým.

Toto vyjádření dopravního úřadu se vydává jen k pravidelné autobusové dopravě.

Pavla Lišková



Digitální podpis:
24.11.2023 10:56

Ing. Leoš Beran
vedoucí oddělení dopravní obslužnosti
v zastoupení Ing. Pavla Lišková
referent oddělení dopravní obslužnosti

Informace o datové zprávě		ID zprávy: 1276560093	
Odesílatel			
Název	Pardubický kraj, Komenského náměstí 125, Pardubice-Staré Město, 53002 Pardubice, CZ		
ID schránky	z28bwu9	Typ schránky	OVM
Příjemce			
Název	PRODIN a.s., K Vápence 2745, Zelené Předměstí, 53002 Pardubice, CZ		
ID schránky	wrjftqq	Dodáno	24.11.2023 11:58:52
		Doručeno	24.11.2023 12:17:40
Obecné informace			
Věc	Vyjádření k uzavírce k projektu sil. III/31218 Klášterec nad Orlicí		
Zmocnění	/ §	odstavec	písmeno
Naše č.j.	KrÚ 95041/2023		
Naše sp.zn.	SpKrÚ 89166/2023 ODSH ODO		
Vaše č.j.			
Vaše sp.zn.			
K rukám			
Do vl.rukou	<input type="checkbox"/>	Zakázat doruč.fikcí	<input type="checkbox"/>
Stav zprávy	zpráva byla doručena přihlášením (zapsán čas doručení)		
Přílohy			
III 31218 Klášterec nad Orlicí - 2 část.pdf			708 kb

OBECNÍ ÚŘAD KLÁŠTEREC NAD ORLICÍ

56182 Klášterec nad Orlicí 122, IČ 00279021, DIČ CZ00279021
tel. 465637379, 465637029, e-mail: ouklasterec@orlicko.cz

Čj.: 139/23
Spis. a skart. znak, lhůta: 246.10 V/5
Vyřizuje: Bc. Lenka Ševčíková
Datum: 21. 11. 2023

ZÁVAZNÉ STANOVISKO

Obecní úřad Klášterec nad Orlicí jako věcně a místně příslušný správní orgán ochrany přírody (OOP) ve smyslu § 61 odst. 1 zákona č. 128/2000 Sb., o obcích, ve znění pozdějších předpisů, a ve smyslu § 76 odst. 1 písm. a) zákona č. 114/1992 Sb., o ochraně přírody a krajiny, ve znění pozdějších předpisů (dále jen „zákon o ochraně přírody“), a ve smyslu ustanovení § 10 a 11 zákona č. 500/2004 Sb., správního řádu, ve znění pozdějších předpisů (dále jen „správní řád“) na základě žádosti firmy PRODIN a.s., IČO: 252 92 161, se sídlem K Vápence 2745, 530 02 Pardubice, která zastupuje Správu a údržbu silnic Pardubického kraje, IČ: 00085031, se sídlem Doubravice 98, 533 53 Pardubice vydává jako dotčený orgán podle § 4 odst. 2 zákona č. 183/2006 Sb., o územním plánování a stavebním řádu (dále jen „stavební zákon“), s ust. § 149 odst. 1 správního řádu a podle § 8 odst. 6 zákona o ochraně přírody toto

závazné stanovisko:

Obecní úřad Klášterec nad Orlicí souhlasí s pokácením:

- 1 ks zeravu, obvod kmene ve výšce 130 cm nad zemí má obvod 102 cm a nachází se na p.p. č. 640/2 v k.ú. Klášterec nad Orlicí (na situaci označen jako č.1)
- 1 ks javoru, obvod kmene ve výšce 130 cm nad zemí má obvod 160 cm a nachází se na pozemku p.č. 660/29 v k.ú. Klášterec nad Orlicí (na situaci označen jako č. 13)
- 1 ks olše, obvod kmene ve výšce 130 cm nad zemí má obvod 85 cm a souvislé zapojené porosty o celkové ploše 30 m², které se nachází na pozemku p. č. 1990/2 v k.ú. Klášterec nad Orlicí (na situaci označené jako č. 25 a 19a)
- 12 ks líp, obvod kmene ve výšce 130 cm nad zemí má obvod 340 cm, 340 cm, 205 cm, 260 cm, 220 cm, 200 cm, 320 cm, 260 cm, 340 cm, 270 cm, 420 cm, 170 cm a nacházejí se na p.p. č. 1990/1 v k.ú. Klášterec nad Orlicí (na situaci označeny jako č. 2-12, 24)
- 6 ks smrků, obvod kmene ve výšce 130 cm nad zemí má obvod 165 cm, 170 cm, 130 cm, 120 cm, 120 cm, 90 cm a nachází se na p.p. č. 1990/1 v k.ú. Klášterec nad Orlicí (na situaci označeny jako č.14-18, 20)
- 2 ks jasanu, obvod kmene ve výšce 130 cm nad zemí má obvod 120 cm, 130 cm a nachází se na p.p. č. 1990/1 v k.ú. Klášterec nad Orlicí (na situaci označeny jako č. 22, 23)
- 2 ks souvislých zapojených porostů o celkové ploše 100 m² a 70 m², které se nacházejí se na p.p. č. 1990/1 v k.ú. Klášterec nad Orlicí (na situaci označeny jako č.19b a 21)

Kácení výše uvedených dřevin se povoluje za podmínek:

1. Kácení je možné realizovat až po vzniku práva provést níže uvedený stavební záměr podle zákona č. 183/2006 Sb. a dále nejdříve 60 dní před skutečným zahájením stavebních prací. Doporučuje se kácení v době vegetačního klidu.

pro účely společného územního a stavebního řízení vedeného speciálním silničním úřadem pro stavbu „Silnice III/31218 Klášterec nad Orlicí – 2. část“.

II.

Žadateli se podle § 8 odst. 6 a § 9 zákona o ochraně přírody ukládá provedení náhradní výsadby v tomto rozsahu:

stromy:

1 ks javor mléč

4 ks jeřáb moravský sladkoplodý

1 ks vrba Matsudova „Tortuosa“

keře:

5 ks svída krvavá „Midwinter Fire“

3 ks zlatice prostřední „Goldraush“

2 ks kdoulovec japonský „Cido“

2 ks aronie černá „Nero“

5 ks tavolník japonský „Little Princess“

2 ks weigelia květnatá „Bristo Ruby“

- výsadba bude provedena na p.p.č. 632/6 v k.ú. Klášterec nad Orlicí

Za těchto podmínek:

- Realizace náhradní výsadby bude uskutečněna následně po skácení dřevin, v období, které je pro výsadbu dřevin vhodné
- Výsadba nových dřevin bude provedena v souladu se Standardem péče o přírodu a krajinu – Výsadba stromů (SPPK A02 001:2013), úplné znění na www.standardy.nature.cz, který zpracovala Agentura ochrany přírody a krajiny ČR
- listnaté stromy, které budou vysazeny budou mít obvod kmene 12-14 cm

Odůvodnění:

Obecnímu úřadu Klášterec nad Orlicí (OOP) byla dne 30. 10. 2023 doručena žádost firmy PRODIN a.s., IČO: 252 92 161, se sídlem K Vápence 2745, 530 02 Pardubice, která zastupuje Správu a údržbu silnic Pardubického kraje, IČ: 00085031, se sídlem Doubravice 98, 533 53 Pardubice, zastoupená – Ing. Zdeňkem Vašákem, ředitelem o závazné stanovisko ke kácení

- 1 ks zeravu, obvod kmene ve výšce 130 cm nad zemí má obvod 102 cm a nachází se na p.p. č. 640/2 v k.ú. Klášterec nad Orlicí (na situaci označen jako č.1)
- 1 ks javoru, obvod kmene ve výšce 130 cm nad zemí má obvod 160 cm a nachází se na pozemku p.p.č. 660/29 v k.ú. Klášterec nad Orlicí (na situaci označen jako č. 13)
- 1 ks olše, obvod kmene ve výšce 130 cm nad zemí má obvod 85 cm a souvislé zapojené porosty o celkové ploše 30 m², které se nachází na pozemku p. č. 1990/2 v k.ú. Klášterec nad Orlicí (na situaci označené jako č. 25 a 19a)
- 12 ks líp, obvod kmene ve výšce 130 cm nad zemí má obvod 340 cm, 340 cm, 205 cm, 260 cm, 220 cm, 200 cm, 320 cm, 260 cm, 340 cm, 270 cm, 420 cm, 170 cm a nacházejí se na p.p. č. 1990/1 v k.ú. Klášterec nad Orlicí (na situaci označeny jako č. 2-12, 24)
- 6 ks smrků, obvod kmene ve výšce 130 cm nad zemí má obvod 165 cm, 170 cm, 130 cm, 120 cm, 120 cm, 90 cm a nachází se na p.p. č. 1990/1 v k.ú. Klášterec nad Orlicí (na situaci označeny jako č.14-18, 20)
- 2 ks jasanu, obvod kmene ve výšce 130 cm nad zemí má obvod 120 cm, 130 cm a nachází se na p.p. č. 1990/1 v k.ú. Klášterec nad Orlicí (na situaci označeny jako č. 22, 23)
- 2 ks souvislých zapojených porostů o celkové ploše 100 m² a 70 m², které se nacházejí se na p.p. č. 1990/1 v k.ú. Klášterec nad Orlicí (na situaci označeny jako č.19b a 21)

a to z důvodu kolize se stavbou „Silnice III/31218 Klášterec nad Orlicí – 2. část“, která spočívá ve vybudování zárubních zdí a zajištění svahu z důvodu bezpečnosti provozu na pozemních komunikacích, kde se v bezprostřední blízkosti tyto dřeviny nacházejí. Uvedená stavba je předmětem společného územního a stavebního řízení u speciálního silničního úřadu (Městský úřad Žamberk – OD).

Obecní úřad Klášterec nad Orlicí (OOP) posoudil předloženou žádost, k níž byla doložena projektová dokumentace vypracovaná firmou PRODIN a.s., souhlasy vlastníků pozemků s kácením. Obecní úřad provedl ohledání předmětných dřevin, které jsou v kolizi se stavbou, která zabezpečuje bezpečný provoz na pozemních komunikacích v obci a dospěl k závěru, že kácení je důvodné za výše uvedených podmínek.

Za vykácení dřevin byla žadateli uložena povinnost náhradní výsadby dle § 9 odst. 1 zákona o ochraně přírody a krajiny spočívající ve výsadbě stromů a keřů uvedených ve výroku tohoto rozhodnutí na p.p.č. 632/61

v k.ú. Klášterec nad Orlicí. Správní orgán má za to, že navržená výsadba, co do počtu a druhového složení plně respektuje možnosti a limity daného území. Správní orgán zároveň stanovil podmínky, za kterých bude náhradní výsadba realizována.

Poučení o opravném prostředku:

Proti tomuto závaznému stanovisku se **n e l z e** samostatně odvolat. Opravné prostředky lze proti němu uplatnit pouze v režimu § 149 odst. 5, 6 a 7 správního řádu.



.....
Bc. Lenka Ševčíková
starostka obce

Závazné stanovisko obdrží:

PRODIN a.s., K Vápence 2745, 530 02 Pardubice, DS: wrjftqq
Správa a údržba silnic Pardubického kraje, Doubravice 98, 533 53 Pardubice
Kavka Jaroslav, U Potoka 801, 561 51 Letohrad
Kavka Jiří, ul. SNP 535, 561 51 Letohrad

Informace o datové zprávě		ID zprávy: 1274930559	
Odesílatel			
Název	Obec Klášterec nad Orlicí, č.p. 167, 56182 Klášterec nad Orlicí, CZ		
ID schránky	ikva4vs	Typ schránky	OVM
Příjemce			
Název	PRODIN a.s., K Vápence 2745, Zelené Předměstí, 53002 Pardubice, CZ		
ID schránky	wrjftqq	Dodáno	21.11.2023 15:02:04
		Doručeno	21.11.2023 17:45:22
Obecné informace			
Věc	Závazné stanovisko - kácení stromů		
Zmocnění	/ §	odstavec	písmeno
Naše č.j.			
Naše sp.zn.			
Vaše č.j.			
Vaše sp.zn.			
K rukám			
Do vl.rukou	<input type="checkbox"/>	Zakázat doruč.fikcí	<input type="checkbox"/>
Stav zprávy	zpráva byla doručena přihlášením (zapsán čas doručení)		
Přílohy			
Závazné stanovisko.pdf		170 kb	

OBEC KLÁŠTEREC NAD ORLICÍ

561 82 Klášterec nad Orlicí 167, okres Ústí nad Orlicí, IČ 00279021
tel. 465 637379, tel. 465 637029, e-mail: ouklasterec@orlicko.cz

PRODIN a.s.
K Vápence 2745
530 02 Pardubice


V Klášterci nad Orlicí 21. 11. 2023

Naše čj. 141/23

Věc: Vyjádření k PD – akce Silnice III/31218 Klášterec nad Orlicí

Souhlasíme se stavební akcí dle předložené PD „Silnice III/31218 Klášterec nad Orlicí – 2. část.

OBEC
KLÁŠTEREC NAD ORLICÍ 167
PSČ 561 82
IČ 00279021
-1-


Bc. Lenka Ševčíková
starostka obce

Informace o datové zprávě		ID zprávy: 1274930578	
Odesílatel			
Název	Obec Klášterec nad Orlicí, č.p. 167, 56182 Klášterec nad Orlicí, CZ		
ID schránky	ikva4vs	Typ schránky	OVN
Příjemce			
Název	PRODIN a.s., K Vápence 2745, Zelené Předměstí, 53002 Pardubice, CZ		
ID schránky	wrjftqq	Dodáno	21.11.2023 15:03:00
		Doručeno	21.11.2023 17:45:22
Obecné informace			
Věc	Vyjádření k PD silnice		
Zmocnění	/ §	odstavec	písmeno
Naše č.j.			
Naše sp.zn.			
Vaše č.j.			
Vaše sp.zn.			
K rukám			
Do vl.rukou	<input type="checkbox"/>	Zakázat doruč.fikcí	<input type="checkbox"/>
Stav zprávy	zpráva byla doručena přihlášením (zapsán čas doručení)		
Přílohy			
SKM_C25823112116141.pdf			24 kb



PRODIN a.s.
K Vápence 2745
530 02 Pardubice

Datum: 19. 12. 2022
PID: RSDCXBDCTW
Č. j.: RSD-104216/2022-41
Vyřizuje: Hlaváčková Hana
Email: hana.hlavackova@rsd.cz
Telefon: +420954914542

sil. III/31218 Klášterec nad Orlicí - 2. část – vyjádření majetkového správce sil. I/11 k návrhu obížděné trasy

Ředitelství silnic a dálnic ČR, Správa Pardubice, jako majetkový správce silnice I/11, souhlasí s vedením obížděné trasy po silnici I/11 Žamberk. Důvod – oprava silnice III/31218 Klášterec nad Orlicí (termín realizace 2023). Zároveň upozorňujeme, že v současné době probíhá na sil. I/11 v Žamberku oprava mostu ev.č. 11-065 a provoz zde bude omezen. Předpokládaná doba opravy je do konce 09/2023.


.....
Lenka Čížková
vedoucí oddělení údržby silnic



úsek majetkové správy
oddělení Ústí nad Orlicí, Třebovská 333/II, 56203
ID: ffhk8fq
Telefon: +420 465 500 707, +420 602 582 247
E-mail: vaclav.nepokoj@suspk.cz

PRODIN a.s.
K Vápence 2745
Pardubice
530 02

Váš dopis
Číslo jednací **SUSPK/13280/2022**
Spisová značka 27.2023-05/MS-UO-Nep/B.1.1.8
Identifikátor: **TCKPX008C2JE**

Ústí nad Orlicí 10.1.2023
Vyřizuje Mgr. Václav Nepokoj

Silnice III/31218 Klášterec nad Orlicí – 2. část, objízdné trasy

Jedná se o investiční akci, jejíž zadavatelem je naše organizace. Druhá část se týká silnice III/31218 v úseku od křiž. se silnicí III/3112 v centru obce a končí na křiž. s MK (cca v km 1,245). Objízdné trasy jsou navrženy po silnicích: II/312, Pastviny – Žamberk, I/11, Žamberk a III/31911, III/31218 Žamberk – Klášterec nad Orlicí

Správa a údržba silnic Pardubického kraje jako právnická osoba pověřená podle § 9 zákona č.13/1997 Sb., v platném znění, výkonem práv Pardubického kraje jako vlastníka k silnicím II. a III.třídy v územní ORP Žamberk vydává k předmětné záležitosti toto

vyjádření

Oddělení majetkové správy SÚSPK jako správce silnice III/31218 souhlasí s návrhem objízdných tras. Rezidenti by mohli užít rovněž (po projednání s obcí) užít MK přes lom, tuto trasu by ale nebylo vhodné oficiálně uvádět.



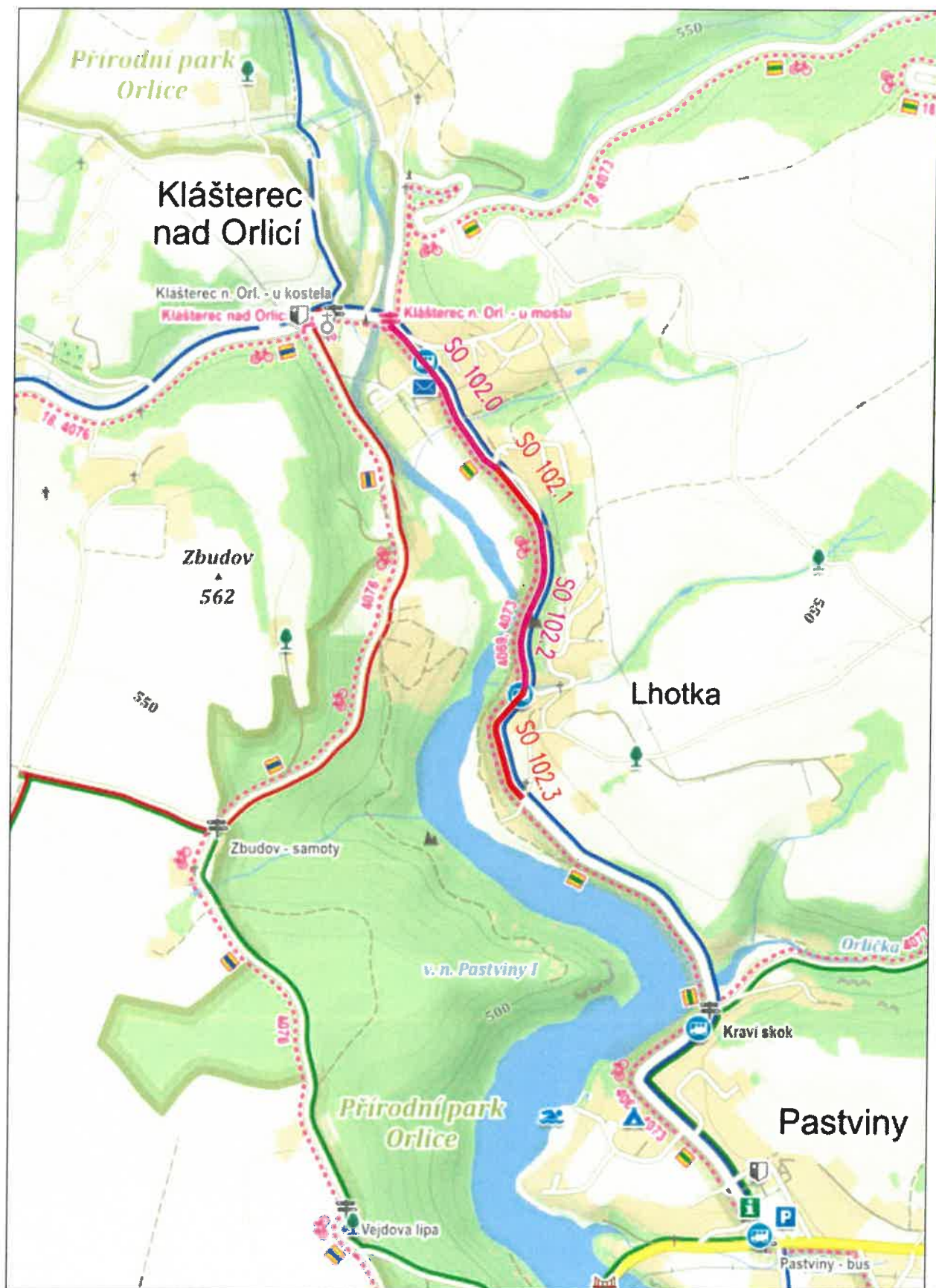
**Správa a údržba silnic
Pardubického kraje**
Doubravice 98
533 53 Pardubice
IČ: 00085031
DIČ: CZ00085031

(29)



Digitálně podepsal Ing. Ivetta
Bouchalová
DN: c=CZ,
2.5.4.97=NTRCZ-00085031,
o=Správa a údržba silnic
Pardubického kraje, ou=1196,
cn=Ing. Ivetta Bouchalová,
sn=Bouchalová, givenName=Ivetta,
serialNumber=P518232
Datum: 2023.01.10 13:29:59 +01'00'

Ing. Ivetta Bouchalová
vedoucí OMS Ústí nad Orlicí



POLICIE ČESKÉ REPUBLIKY
Krajské ředitelství policie Pardubického kraje
Územní odbor Ústí nad Orlicí
Dopravní inspektorát
Tvardkova 1191, 562 27 Ústí nad Orlicí

Č. j. KRPE-95618-3/ČJ-2023-171106

Ústí nad Orlicí 13. listopadu 2023
Počet stran: 2

PRODIN a.s.
K Vápence 2745
530 02 Pardubice

**Úpravy křižovatek a sjezdů v rámci stavby: "Silnice III/31218 Klášterec nad Orlicí – 2. část" -
závazné stanovisko k předloženým změnám v dokumentaci**

Na Krajské ředitelství policie Pardubického kraje, Územní odbor Ústí nad Orlicí, Dopravní inspektorát Ústí nad Orlicí, byla dne 1.11.2023 doručena žádost o vydání stanoviska ke změnám v původní předložené dokumentaci. Toto podání bylo vyhodnoceno jako žádost o závazné stanovisko Policie České republiky, ve smyslu ustanovení § 10 odst. 4 písm. a), b) zákona č. 13/1997 Sb., o pozemních komunikacích, ve znění pozdějších předpisů. Policie České republiky, Krajské ředitelství policie Pardubického kraje, Územní odbor Ústí nad Orlicí, Dopravní inspektorát Ústí nad Orlicí, jako dotčený orgán státní správy ve věcech bezpečnosti a plynulosti silničního provozu na pozemních komunikacích

S O U H L A S Í

se stavebními úpravami stávajících křižovatek a sjezdů projektovaných v rámci předložených změn v projektové dokumentaci pro územní rozhodnutí a stavební povolení na stavbu: "Silnice III/31218 Klášterec nad Orlicí – 2. část", **pokud budou dodrženy podmínky:**

- 1.) Budou dodrženy rozhledové trojúhelníky podle ČSN 736102, ČSN 73610 a ČSN 736101. V rozhledových polích nesmí být překážky bránící ve výhledu vyšší než 0,75 m. Přípustné jsou ojedinělé překážky o šířce menší než 0,15 m a ve vzájemné vzdálenosti větší než 10 m (veřejné osvětlení, dopravní značení, strom).
- 2.) Úpravy jednotlivých sjezdů a napojení budou provedeny zpevněním tak, aby nedocházelo při vjíždění na silnici III. třídy k jejímu znečišťování. Doporučuji jednotlivé účelové komunikace / polní cesty provést zpevněním asfaltem do vzdálenosti min. 20 metrů od napojení do silnice III. třídy podle ČSN 736109. Napojení polních cest a účelových komunikací budou označeny dopravním zařízením Z11g "Směrový sloupek červený kulatý".
- 3.) Označení křižovatky v km 2,550 na hlavní silnici bude pomocí značky P1 (s vyobrazením napojení vedlejší komunikace z pravé strany).
- 4.) Čela propustků u jednotlivých sjezdů ze silnice III. třídy a v blízkosti křižovatek budou svahová (šikmá) se sklonem 1:2, případně 1:1,5.

Lze konstatovat, že prostorové úpravy křižovatek a stavební úpravy sjezdů v rámci stavby: "Silnice III/31218 Klášterec nad Orlicí – 2. část" budou v rámci předložených změn odpovídat obecným požadavkům na bezpečnost a plynulost provozu na pozemních komunikacích.

Zpracoval:
por. Mgr. Ondřej Borovička

npor. Ing. Pavel Mikulecký
komisař, vedoucí DI
z r. por. Mgr. Ondřej Borovička
komisař, +420974580257

POLICIE ČESKÉ REPUBLIKY
Krajské ředitelství policie Pardubického kraje
Územní odbor Ústí nad Orlicí
Dopravní inspektorát
Tvardkova 1191, 562 27 Ústí nad Orlicí

Č. j. KRPE-95618-2/ČJ-2023-171106

Ústí nad Orlicí 13. listopadu 2023
Počet stran: 3

PRODIN a.s.
K Vápence 2745
530 02 Pardubice

Změny v projektové dokumentaci stavby: "Silnice III/31218 Klášterec nad Orlicí – 2. část" - stanovisko

Na Krajské ředitelství policie Pardubického kraje, Územní odbor Ústí nad Orlicí, Dopravní inspektorát Ústí nad Orlicí byla dne 1.11.2023 doručena žádost o vydání stanoviska ke změnám v projektové dokumentaci v rámci společného řízení. Dopravní inspektorát Policie ČR Ústí nad Orlicí, jako dotčený orgán státní správy ve věcech bezpečnosti a plynulosti silničního provozu na pozemních komunikacích ve smyslu ustanovení § 2 zákona 273/2008 Sb., o Policii České republiky, ve znění pozdějších předpisů, ve smyslu ustanovení § 1 zákona č. 12/1997 Sb., o bezpečnosti a plynulosti silničního provozu, s odkazem na ustanovení § 124 odst. 1 a odst. 11 písm. e) zákona č. 361/2000 Sb., o provozu na pozemních komunikacích a o změnách některých zákonů, ve znění pozdějších předpisů

S O U H L A S Í

dle ustanovení § 16 odst. 2 písm. b) zákona č. 13/1997 Sb., o pozemních komunikacích, ve znění pozdějších předpisů, **se změnami v předložené projektové dokumentaci** pro územní rozhodnutí a stavební povolení na stavbu v rámci akce: "Silnice III/31218 Klášterec nad Orlicí – 2. část", které jsou uvedeny níže:

- 1) Návrh nového přechodu pro chodce dl. 7,50m a šířce 4,0m v místě křižovatky III/31218 x III/3112 včetně osazení stožáru VO (řeší SO 401 Veřejné osvětlení) a řešení přílehlých chodníkových ploch (řeší SO 110 Chodník – přechod „u mostu“).
- 2) Osazení silniční obruby podél levé hrany komunikace od nově navrženého přechodu u mostu po křižovatku s místní komunikací s napojením na stávající obrubu v km 1,440 – km 1,470.
- 3) Osazení silniční obruby podél levé hrany komunikace v místě stávající kamenné zdi v km 1,479 – 1,554. Dále je v PD řešen návrh levostranného chodníku v šířce 1,55 – 2,10m (SO 111 Chodník podél kamenné zdi).
- 4) Osazení žlabu ze žulové pětky po pravé straně komunikace v km 1,427 – km 1,537 v šířce 0,60 m z důvodu odvodnění komunikace a fyzického oddělení vozovky od navazujících zpevněných ploch.
- 5) V km 1,713 – km 1,817 je navrženo ocelové svodidlo. Z důvodu pohybu chodců bude svodidlo osazeno 1,0m od zpevněné vozovky (asfaltové části) pro možný pohyb osob v krajnici mezi hranou vozovky a svodidlem. Svodidlo od km 1,713 je navrženo jako průběžné až po km 1,919. Bude

vynechána pouze část svodidla v místě stávající pěšiny v km 1,793 pro zajištění přístupu pro chodce. Stávající zábradlí bude odstraněno a nahrazeno svodidlem pro zajištění BESIP z důvodu možného sjetí vozidla z místní komunikace v případě námrazy.

6) Ve staničení km 2,330 je navržena autobusová zastávka se zálivem šíře 2,75 m. Nástupní hrana z bezbariérových obrub s podsádkou +16 je navržena v délce min. 12,0 m. Zařazovací a vyřazovací klín pak vzhledem ke stísněným poměrům bude 15,0 m a 12,55 m. Z územně technických důvodů ale nelze v rámci rekonstrukce komunikace zřídit bezbariérové nástupiště. Stávající objekt přístřešku BUS a jeho základový pas je vetknut do plochy budoucího nástupiště. V PD se předtím uvažovalo s odbouráním schodu a vybudování nástupiště, po projednání se statikem toto řešení není možné. Nástupiště bus tedy bude řešeno v rámci samostatné projektové dokumentace vč. odstranění, rekonstrukce či zřízení nového přístřešku. Investorem akce bude Obec Klášterec nad Orlicí. V rámci akce rekonstrukce komunikace bude zřízena bezbariérová obruba vč. obrub v místě zálivu pro budoucí možné zřízení nástupiště a přístupového chodníku dle požadavku Policie ČR. Okolní plochy budou výškově vyrovnány pomocí R-mat v případě, že do doby stavby nebude projektová připravenost ze strany obce.

7) Odvodňovací betonové žlaby, které byly umístěny přímo za hranou asfaltu budou nahrazeny žlaby ze žulových kostech z důvodu vyšší trvanlivosti z důvodu možného pojezdu TNV či BUS při míjení velkých vozidel.

8) Prodloužení svodidla v km 2,058 před směrový oblouk z důvodu zvýšení bezpečnosti provozu.

Dále budou dodrženy podmínky:

1.) Pokud dojde k užití komunikací jiným než obvyklým způsobem, nebo účelům, bude zhotovitelem požádán příslušný silniční správní úřad o vydání Rozhodnutí ve smyslu ustanovení § 25 odst. 1 zákona č. 13/1997 Sb., o pozemních komunikacích, ve znění pozdějších předpisů, k provádění stavebních prací, umístování materiálu, apod., podle ustanovení § 25 odst. 6 písm. c) bod 2, 3, téhož zákona, nebo i k umístění sítí dle ustanovení § 25 odst. 6 písm. d) téhož zákona. Může-li při tom dojít k ovlivnění bezpečnosti a plynulosti silničního provozu, vydá zdejší součást Policie České republiky závazné stanovisko ke zvláštnímu užívání na vyžádání Silničního správního orgánu.

2.) Před započítím prací bude zhotovitelem s dostatečným předstihem požádán silniční správní orgán o Stanovení přechodné úpravy provozu, s grafickým návrhem přenosného dopravního značení /DIO/. Příslušný silniční správní orgán poté ve smyslu ustanovení § 77 odst. 3 zákona č. 361/2000 Sb., o provozu na pozemních komunikacích a o změnách některých zákonů, ve znění pozdějších předpisů, věc projedná se zdejší součástí Policie České republiky, která je podle ustanovení § 77 odst. 2 písm. b) téhož zákona dotčeným orgánem.

3.) Návrh stanovení místní úpravy provozu projedná ve smyslu ustanovení § 77 odst. 3 zákona č. 361/2000 Sb., o provozu na pozemních komunikacích a o změnách některých zákonů, ve znění pozdějších předpisů, se zdejší součástí Policie ČR - DI Ústí nad Orlicí, silniční správní orgán.

- Napojení účelové komunikace - polní cesty p.p.č. 2005/1 na silnici III. třídy bude označené dopravním zařízením Z11g "Směrový sloupek červený kulatý". Rovněž bude navrženo a doplněno značení v místě napojení komunikací u garáží a čp. 27 na silnici III. třídy.

- Označení místní části obce IS15a "Lhotka" bude přesunuto ve směru od Pastvin pod stávající označení začátku obce IZ 4a "Klášterec nad Orlicí". Totožné označení IZ4a + IS15a bude doplněné ve směru od Klášterce nad Orlicí na začátku místní části. Vzhledem k tomu, že se mezi místní částí - Lhotkou a samotnou obcí Klášterec nad Orlicí nenachází souvisle zastavěné území obce, bude konec místní části Lhotka ukončen dopravní značkou IZ4b. Na konec a začátek samotné obce Klášterec nad Orlicí bude doplněno značení IZ4a,b před opěrnou zdí v km cca 1,970.

- Křižovatka s místní komunikací v km 2,550 bude na hlavní silnici označena.

4.) Před instalací trvalého dopravního značení - před kolaudací - bude provedena inspekční prohlídka na místě stavby a porovnána odsouhlasená situace pro stavební povolení s aktuálním stavem po výstavbě komunikací. Inspekční prohlídky se zúčastní projektant, investor, zhotovitel, místně příslušný silniční správní orgán a zástupce DI Policie ČR Ústí nad Orlicí. DI Policie ČR si vyhrazuje právo návrhu případných změn odsouhlaseného trvalého dopravního značení s ohledem na aktuální dopravní situaci v místě prováděné stavby, aktuální legislativu nebo reakci na případnou změnu projektu před dokončením stavby.

Lze konstatovat, že předložená dokumentace pro společné řízení po výše uvedených změnách v projektové dokumentaci bude odpovídat obecným požadavkům na bezpečnost a plynulost provozu na pozemních komunikacích.

Zpracoval:
por. Mgr. Ondřej Borovička

npor. Ing. Pavel Mikulecký
komisař, vedoucí DI
z r. por. Mgr. Ondřej Borovička
komisař, +420974580257

Informace o datové zprávě		ID zprávy: 1270427726	
Odesílatel			
Název	Krajské ředitelství policie Pardubického kraje, Na Spravedlnosti 2516, Zelené Předměstí, 53002 Pardubice, CZ		
ID schránky	ndihp32	Typ schránky	OVM
Příjemce			
Název	PRODIN a.s., K Vápence 2745, Zelené Předměstí, 53002 Pardubice, CZ		
ID schránky	wrjftqq	Dodáno	13.11.2023 10:50:04
		Doručeno	13.11.2023 11:25:20
Obecné informace			
Věc	Projektová dokumentace - Silnice III/31218 Klášterec nad Orlicí - 2. část, změny		
Zmocnění	/ §	odstavec	písmeno
Naše č.j.	KRPE-95618-2/ČJ-2023-171106		
Naše sp.zn.	KRPE-95618/ČJ-2023-171106		
Vaše č.j.			
Vaše sp.zn.			
K rukám	p. Hudec		
Do vl.rukou	<input type="checkbox"/>	Zakázat doruč.fikcí	<input type="checkbox"/>
Stav zprávy	zpráva byla doručena přihlášením (zapsán čas doručení)		
Přílohy			
Klášterec n.O., 2. část, změny, závazné stanovisko_sig.pdf		218 kb	
Klášterec n.O., 2. část, změny, stanovisko_sig.pdf		230 kb	

Sekce majetková Ministerstva obrany
odbor ochrany územních zájmů a státního odborného dozoru
Tychonova 1, Praha 6, PSČ 160 01, datová schránka hjyaavk

Čj. MO 10238/2023-1322
Sp.zn. 145237/2022-1322-OÚZ-BR

Brno 4. ledna 2023

PRODIN a.s.
K Vápence 2745
530 02 Pardubice

Závazné stanovisko pro společné řízení
Silnice III/31218 Klášterec nad Orlicí - 2.část, k. ú. Klášterec nad Orlicí

Odbor ochrany územních zájmů a státního odborného dozoru, Sekce majetková, **Ministerstvo obrany**, v souladu se zmocněním v § 175 odst. 1 zákona č. 183/2006 Sb., o územním plánování a stavebním řádu (stavební zákon), ve znění pozdějších předpisů (dále jen „stavební zákon“), ve smyslu zákona č. 222/1999 Sb., o zajišťování obrany České republiky, ve znění pozdějších předpisů (dále jen „zákon o zajišťování obrany ČR“), a v souladu s Rozkazem ministra obrany č. 39/2011 - Zabezpečení výkonu působnosti MO ve věcech územního plánování a stavebního řádu, v platném znění, **vydává** ve smyslu § 4 odst. 2 písm. a) stavebního zákona pro potřeby vedeného řízení

souhlasné závazné stanovisko

k záměru opravy silnice III/31218 na průtahu obcí Klášterec nad Orlicí, k. ú. Klášterec nad Orlicí tak, jak byl doložen v písemné a grafické dokumentaci.

Odůvodnění:

Ministerstvo obrany v souladu se zmocněním v § 175 odst. 1 stavebního zákona, dle § 161 téhož zákona a zákona o zajišťování obrany ČR provedlo po obdržení vaší žádosti o vydání závazného stanoviska dotčeného orgánu vyhodnocení předloženého záměru, prověřilo evidenci technické infrastruktury v jeho vlastnictví. Odbor ochrany územních zájmů a státního odborného dozoru SM MO neeviduje inženýrské sítě a podzemní telekomunikační vedení, které by byly s daným stavebním záměrem v kolizi.

Daný stavební záměr je lokalizován v územích vymezených Ministerstvem obrany v souladu s § 175 stavebního zákona u stavebních úřadů. Tato vymezená území Ministerstva obrany jsou shodná s údaji o území poskytovanými Ministerstvem obrany pro ÚAP a jejich součástí jsou podrobné specifikace podmínek ve vymezeném území Ministerstva obrany a zákonná určení. Po posouzení stavebního záměru odbornými složkami Ministerstvo obrany konstatuje, že předložený stavební záměr není v rozporu se zájmy Ministerstva obrany a nekoliduje s ochranou zájmů Ministerstva obrany (viz ÚAP – jev 119).

Realizace stavebního záměru provedená v souladu s předloženou projektovou dokumentací neohrozí naplnění veřejného zájmu na zajištění obrany a bezpečnosti státu.

Toto závazné stanovisko Ministerstva obrany je platné 2 roky a musí být vyžádáno znovu, nebude-li během této doby stavba zahájena nebo dojde-li ke změnám v umístění, výšce nebo rozsahu stavby.

Kontaktní osoba: Mgr. Barbora Kieselová, tel. 601579738

Mgr. Barbora Kieselová
rada
oddělení ochrany územních zájmů

V další korespondenci, týkající se výše uvedené věci, uvádějte odkaz na sp. zn.: 145237/2022-1322-OÚZ-BR tohoto závazného stanoviska Ministerstva obrany.

Adresa pro doručování:

Ministerstvo obrany,
Sekce majetková,
odbor ochrany územních zájmů a státního odborného dozoru,
oddělení ochrany územních zájmů
pracoviště OÚZ Brno
Svatoplukova 2687/84, 662 10 Brno
IČO: 60162694

Informace o datové zprávě		ID zprávy: 1123962453	
Odesílatel			
Název	Ministerstvo obrany, Tychonova 221/1, 16000 Praha 6, CZ		
ID schránky	hjyaavk	Typ schránky	OVM
Příjemce			
Název	PRODIN a.s., K Vápence 2745, 53002 Pardubice, CZ		
ID schránky	wrjftqq	Dodáno	4.1.2023 15:35:39
		Doručeno	4.1.2023 15:43:44
Obecné informace			
Věc	Silnice III/31218 Klášterec nad Orlicí - 2. část		
Zmocnění	/ §	odstavec	písmeno
Naše č.j.	MO 10238/2023-1322		
Naše sp.zn.	SpMO 1658/2023-1322		
Vaše č.j.			
Vaše sp.zn.			
K rukám			
Do vl.rukou	<input type="checkbox"/>	Zakázat doruč.fikcí	<input type="checkbox"/>
Stav zprávy	zpráva byla doručena přihlášením (zapsán čas doručení)		
Přílohy			
2022_145237.pdf			195 kb



Vodovody a kanalizace Jablonné nad Orlicí, a. s.
Slezská 350, 561 64 Jablonné nad Orlicí
Provoz vodovodů, kanalizací a ČOV Letohrad, Středisko Žamberk
Orlická 1102, 564 01 Žamberk

Žadatel:

PRODIN a.s.
K Vápence 2745
53002 Pardubice

Investor:

Správa a údržba silnic Pardubického kraje
98
Pardubice

Vyjádření k projektové dokumentaci stavby od společnosti Vodovody a kanalizace Jablonné nad Orlicí, a.s.

Číslo jednací: ZA/MJ/23/2021

Název akce: **Silnice III/31218 Klášterec nad Orlicí - 2. část**
Zájmové území: **Klášterec nad Orlicí 1990/1 poz. (Klášterec nad Orlicí)**
Datum vydání vyjádření: **04.09.2023**
Platnost tohoto vyjádření: **1 rok**
Vyřizuje: **Martin Jirčík**
Telefon: **+420 463 030 290, +420 723 907 852**

VaK Jablonné nad Orlicí, a. s. – provoz vodovodů a kanalizací Žamberk tímto souhlasí s předloženou projektovou dokumentací na stavbu „Silnice III/31218 Klášterec nad Orlicí - 2. část“. Před započítím zemních prací požadujeme vytyčení vodovodního a kanalizačního řadu. Při provádění stavby nebude dotčeno zařízení ve správě VaK Jablonné nad Orlicí, a. s. – provoz vodovodů a kanalizací Žamberk. Souhlasíme s danou stavbou.

Pro výše označené zájmové území je ZSPS - Martin Jirčík, tel. +420 463 030 290.

Vyjádření pozbývá platnosti:

- Uplynutím vyznačené doby platnosti vyjádření
- Změnou rozsahu zájmového území
- Změnou důvodu k vyjádření uvedeného v žádosti

Toto vyjádření souvisí s:

ke stejné žádosti: ZA/MJ/23/2021_1
k výchozí žádosti: ZA/MJ/22/2870
k výchozí žádosti: ZA/MJ/22/2870_1

Martin Jirčík
Mistr provozu
Vodovody a kanalizace Jablonné nad Orlicí, a.s.,

Legenda

	Vodovod - geodeticky zaměřený
	Vodovod - zákres z dokumentace
	Vodovod - orientační zákres
	Naznačení vodovodní přípojky
	Jednotná kanalizace - geodeticky zaměřena
	Jednotná kanalizace - zákres z dokumentace
	Jednotná kanalizace - orientační zákres
	Naznačení jednotné kanalizační přípojky
	Splašková kanalizace - geodeticky zaměřena
	Splašková kanalizace - zákres z dokumentace
	Splašková kanalizace - orientační zákres
	Naznačení splaškové kanalizační přípojky
	Dešťová kanalizace - geodeticky zaměřená
	Dešťová kanalizace - zákres z dokumentace
	Dešťová kanalizace - orientační zákres
	Naznačení dešťové kanalizační přípojky
	Elektrický kabel - geodeticky zaměřený
	Elektrický kabel - zákres z dokumentace
	Elektrický kabel - orientační zákres
	OP I. stupně
	OP II. stupně
	Zóna 1 OP II. stupně
	Zóna 2 OP II. stupně
	Zóna 3 OP II. stupně
	Zóna 3/1 OP II. stupně



naše značka
5002739697
vyřizuje
Jaroslav Kápička
datum
16.12.2022

PRODIN a.s.
K Vápence 2745
53002 Pardubice

Věc:
Silnice III/31218 Klášterec nad Orlicí - 2. část

K.ú. - p.č.: Klášterec nad Orlicí

Stavebník: Správa a údržba silnic Pardubického kraje, Doubravice č.p. 98, 53353 Pardubice

Účel stanoviska: Povolení stavby - stavební režim (ÚR+SP)

GasNet, s.r.o., jako provozovatel distribuční soustavy (PDS) a technické infrastruktury, zastoupený GasNet Služby, s.r.o., vydává toto stanovisko:

V zájmovém území vyznačeném v příloze tohoto stanoviska, nejsou umístěna žádná provozovaná plynárenská zařízení a plynovodní přípojky ve vlastnictví nebo správě GasNet, s.r.o.. Mohou se zde nacházet plynárenská zařízení jiných vlastníků či správců, případně i dlouhodobě nefunkční/neprovozovaná plynárenská zařízení bez dostupných informací o jejich poloze a vlastnictví.

V rozsahu území vyznačeného v příloze souhlasíme s povolením stavby dle zákona 183/2006 Sb. ve znění pozdějších předpisů např. s vydáním územního rozhodnutí, zjednodušeným územním řízením, vydáním územního souhlasu, uzavřením veřejnoprávní smlouvy, ohlášením, stavebním povolením, veřejnoprávní smlouvou o provedení stavby nebo oznámením stavebního záměru s certifikátem autorizovaného inspektora.

V případě uzavření veřejnoprávní smlouvy nebude GasNet, s.r.o. ani GasNet Služby, s.r.o., jako zmocněnec GasNet, s.r.o., účastníkem územního ani stavebního řízení a nebudou uvedeni ve třetích osobách veřejnoprávní smlouvy.

Platí pouze pro území vyznačené v příloze tohoto stanoviska a to 24 měsíců ode dne jeho vydání.

Stanovisko bylo vygenerováno na základě vaší žádosti automaticky.

V případě dotčení pozemku v majetku společnosti GasNet, s.r.o. je třeba dále projednat smluvní vztah k tomuto pozemku. Kontakt na projednání naleznete na adrese www.gasnet.cz/cs/kontakti-system/, činnost "Smluvní vztahy - pozemky a budovy plynárenských zařízení", případně na Zákaznické lince GasNet 555 90 10 10.

GasNet Služby, s.r.o.

Plynárenská 499/1 · Zábřovice · 602 00 Brno · T 555 90 10 10 · www.gasnet.cz

IČ: 27935311 · DIČ: CZ27935311

Zápis do obchodního rejstříku: Krajský soud v Brně, sp. zn. C 57165, dne 26. 7. 2007

Certificate of incorporation: Regional Court in Brno, ref. number C 57165, on 26th July 2007

Zákaznická linka GasNet 555 90 10 10, info@gasnet.cz, www.gasnet.cz

Za správnost a úplnost dokumentace předložené s žádostí včetně jejího souladu s platnými předpisy plně zodpovídá její zpracovatel. Stanovisko nenahrazuje případná další stanoviska k jiným částem stavby.

V případě další korespondence nebo jednání (např. změna stavby) uvádějte naši značku - 5002739697 a datum tohoto stanoviska. Kontakty jsou k dispozici na <https://www.gasnet.cz/cs/kontaktni-system/>.

A handwritten signature in blue ink, appearing to read 'Kápička'.

GasNet, s.r.o.
zastoupená společností GasNet Služby, s.r.o., IČ 27935311
Jaroslav Kápička
Vedoucí zpracování externích požadavků
Odbor zpracování externích požadavků

Přílohy: Orientační zakres plynárenského zařízení

**VYJÁDŘENÍ O EXISTENCI SÍTĚ ELEKTRONICKÝCH KOMUNIKACÍ
společnosti CETIN a.s.
(„Vyjádření“)**

**A VŠEOBECNÉ PODMÍNKY OCHRANY SÍTĚ ELEKTRONICKÝCH KOMUNIKACÍ
společnosti CETIN a.s.
(„Všeobecné podmínky ochrany SEK“)**

toto Vyjádření a Všeobecné podmínky ochrany SEK je vydané dle ustanovení § 101 zákona č. 127/2005 Sb., o elektronických komunikacích a o změně některých souvisejících zákonů, v platném znění („**Zákon o elektronických komunikacích**“), a dle ustanovení § 161 zákona č. 183/2006 Sb., o územním plánování a stavebním řádu, v platném znění („**Stavební zákon**“), a dle příslušných ustanovení zákona č. 89/2012 Sb., občanského zákoníku, v platném znění („**Občanský zákoník**“)

Číslo jednací: 310729/23

Číslo žádosti: 0123 462 005 („Žádost“)

Název akce („Stavba“)	Silnice III/31218 Klášterec nad Orlicí - 2. část	
Důvod vydání Vyjádření („Důvod vyjádření“)	Společné územní a stavební řízení	
Žadatel	PRODIN a.s.	
Stavebník	Správa a údržba silnic Pardubického kraje, 98, Pardubice, 53353	
Zájmové území	Okres	Ústí nad Orlicí
	Obec	Klášterec nad Orlicí
	Kat. území / č. parcely	Klášterec nad Orlicí
Platnost Vyjádření	2. 11. 2025 („Den konce platnosti Vyjádření“)	

Žadatel Žádostí určil a vyznačil Zájmové území, jakož i určil Důvod Vyjádření.

Na základě určení a vyznačení Zájmového území Žadatelem a na základě určení Důvodu Vyjádření vydává společnost CETIN a.s. následující Vyjádření:

Dojde ke střetu se sítí elektronických komunikací (dále jen „SEK“) společnosti CETIN a.s.

- (I) Na Žadatelem určeném a vyznačeném Zájmovém území se vyskytuje SEK společnosti CETIN a.s.;
- (II) Společnost CETIN a.s. **za podmínky splnění bodu (III)** tohoto Vyjádření **souhlasí**, aby Stavebník a/nebo Žadatel, je-li Stavebníkem v Zájmovém území vyznačeném v Žádosti, provedl Stavbu a/nebo činnosti povolené příslušným správním rozhodnutím vydaným dle Stavebního zákona;
- (III) Stavebník a/nebo Žadatel, je-li Stavebníkem, je povinen
 - (i) dodržet tyto níže uvedené podmínky, které byly stanovené POS, tak jak je tento označen ve Všeobecných podmínkách ochrany SEK

Číslo jednací: 310729/23

Číslo žádosti: 0123 462 005

- Nutno respektovat Všeobecné podmínky ochrany SEK v plném rozsahu, s důrazem na vytyčení stávajících komunikačních vedení, nutné dodržení ČSN 73 6005 (Prostorové uspořádání sítí technického vybavení) a nezbytnou kontrolu odkrytých komunikačních kabelů před záhozem.
Ke kolaudačnímu souhlasu stavby (k závěrečné kontrolní prohlídce stavby) musí stavebník doložit zápis o kontrole ochrání komunikačních sítí v souladu s PD, potvrzený společností CETIN a.s.
V případě kolizní situace projednejte na místě samém s pracovníkem společnosti CETIN a.s. příslušná ochranná opatření s tím, že ke kolaudačnímu souhlasu stavby bude doložen souhlasný zápis společnosti CETIN a.s. - kontaktní osoba: p. Škrabal - 725277773.; a
- (ii) řídit se Všeobecnými podmínkami ochrany SEK, které jsou nedílnou součástí Vyjádření;
- (IV) Pro případ, že bude nezbytné přeložení SEK, zajistí vždy takové přeložení SEK její vlastník, společnost CETIN a.s. Stavebník, který vyvolal překládku SEK je dle ustanovení § 104 odst. 17 Zákona o elektronických komunikacích povinen uhradit společnosti CETIN a.s. veškeré náklady na nezbytné úpravy dotčeného úseku SEK, a to na úrovni stávajícího technického řešení;

(V) Pro účely přeložení SEK dle bodu (IV) tohoto Vyjádření je Stavebník povinen uzavřít se společností CETIN a.s. Smlouvu o realizaci překládky SEK.

Vyjádření je platné pouze pro Zájmové území určené a vyznačené Žadatelem, jakož i pro Důvod Vyjádření stanovený a určený Žadatelem v Žádosti.

Vyjádření pozbývá platnosti i) v Den konce platnosti Vyjádření, ii) změnou rozsahu Zájmového území či změnou Důvodu Vyjádření uvedeného v Žádosti a/nebo iii) jakýmkoliv porušením kterékoliv povinnosti stanovené Všeobecnými podmínkami ochrany SEK, to vše v závislosti na tom, která ze skutečností rozhodná pro pozbytí platnosti Vyjádření nastane nejdříve.

Společnost CETIN a.s. vydáním tohoto Vyjádření poskytla Žadateli pro Žadatelem určené a vyznačené Zájmové území veškeré informace o SEK dostupné společnosti CETIN a.s. ke dni podání Žádosti.


Ze strany společnosti CETIN a.s. může v některých případech docházet ke zpracování Vašich osobních údajů. Ke zpracování Vašich osobních údajů dochází vždy v souladu s platnými právními předpisy. Konkrétní zásady a podmínky zpracování osobních údajů společnosti CETIN a.s. jsou dostupné na stránce <https://www.cetin.cz/zasady-ochrany-osobnich-udaju>.

V případě dotazů k Vyjádření kontaktujte prosím asistenční linku 238 461 111.

Přílohami Vyjádření jsou:

- *Všeobecné podmínky ochrany SEK*
- *Informace k vytyčení SEK ve vlastnictví společnosti CETIN a.s.*
- *Situační výkres (obsahuje Zájmové území určené a vyznačené Žadatelem a výřezy účelové mapy SEK)*

Vyjádření vydala společnost **CETIN a.s.** dne: 2. 11. 2023.



CETIN a.s.
Českomoravská 2510/19, Libeň
190 00 Praha 9
DIČ: CZ04084063

102

VŠEOBECNÉ PODMÍNKY OCHRANY SÍTĚ ELEKTRONICKÝCH KOMUNIKACÍ společnosti CETIN a.s.**1. PLATNOST VŠEOBECNÝCH PODMÍNEK**

- i) Tyto Všeobecné podmínky ochrany sítě elektronických komunikací (dále jen „**VPOSEK**“) tvoří součást Vyjádření (jak je tento pojem definován níže v článku 2 VPOSEK).
- ii) V případě rozporu mezi Vyjádřením a těmito VPOSEK mají přednost ustanovení Vyjádření, pokud není těmito VPOSEK stanoveno jinak.

2. DEFINICE

Níže uvedené termíny, jsou-li použity v těchto VPOSEK a uvozeny velkým písmenem, mají následující význam:

„**CETIN**“ znamená CETIN a.s. se sídlem Českomoravská 2510/19, Libeň, 190 00 Praha 9, IČO: 04084063, zapsaná v obchodním rejstříku vedeném Městským soudem v Praze pod spz. B 20623;

„**Den**“ je kalendářní den;

„**Kabelovod**“ podzemní zařízení sestávající se z tělesa Kabelovodu a kabelových komor, sloužící k zatahování kabelů a ochranných trubek;

„**Občanský zákoník**“ znamená zákon č. 89/2012 Sb., občanský zákoník, ve znění pozdějších předpisů;

„**Vítězslav Škrabal**“, tel.: 725 277 773, e-mail: vitezslav.skrabal@cetin.cz;

„**Pracovní den**“ znamená Den, který není v České republice dnem pracovního klidu nebo státem uznaným svátkem;

„**Příslušné požadavky**“ znamená jakýkoli a každý příslušný právní předpis, vč. technických norem, nebo normativní právní akt veřejné správy či samosprávy, nebo jakékoli rozhodnutí, povolení, souhlas nebo licenci, včetně podmínek, které s ním souvisí;

„**Překládka**“ je stavba spočívající ve změně trasy vedení SEK ve vlastnictví CETIN nebo přemístění zařízení SEK ve vlastnictví CETIN; Stavebník, který Překládku vyvolal, je dle ustanovení § 104 odst. 17 Zákona o elektronických komunikacích povinen uhradit společnosti CETIN veškeré náklady na nezbytné úpravy dotčeného úseku SEK, a to na úrovni stávajícího technického řešení;

„**SEK**“ je síť elektronických komunikací ve vlastnictví CETIN;

„**Stavba**“ je stavba a/nebo činnost ve vztahu, k níž bylo vydáno Vyjádření, a je prováděna Stavebníkem a/nebo Žadatelem v souladu s Příslušnými požadavky, povolená příslušným správním rozhodnutím vydaným dle Stavebního zákona;

„**Stavebník**“ je osoba takto označená ve Vyjádření;

„**Stavební zákon**“ je zákon č. 183/2006 Sb., o územním plánování a stavebním řádu;

„**Vyjádření**“ je vyjádření o existenci sítě elektronických komunikací vydané společností CETIN dne 2. 11. 2023 pod č.j. 310729/23;

„**Zájmové území**“ je území označené Žadatelem a/nebo Stavebníkem v Žádosti;

„**Situační výkres**“ je výkres, který je přílohou Vyjádření a obsahuje Zájmové území určené a vyznačené Žadatelem v Žádosti a výřezy účelové mapy SEK;

„**Zákon o elektronických komunikacích**“ je zákon č. 127/2005 Sb., o elektronických komunikacích a o změně některých souvisejících zákonů, ve znění pozdějších předpisů;

„**Žadatel**“ je osoba takto označená ve Vyjádření.

„**Žádost**“ je žádost, kterou Žadatel a/nebo Stavebník požádal CETIN o vydání Vyjádření.

3. PLATNOST A ÚČINNOST VPOSEK

Tyto VPOSEK jsou platné a účinné dnem odeslání Vyjádření na i) adresu elektronické pošty Stavebníka a/nebo Žadatele uvedenou v Žádosti nebo ii) adresu pro doručení prostřednictvím poštovní přepravy uvedenou Stavebníkem a/nebo Žadatelem v Žádosti.

4. OBECNÁ PRÁVA A POVINNOSTI STAVEBNÍKA A/NEBO ŽADATELE

- (i) Stavebník, Žadatel je výslovně srozuměn s tím, že SEK je veřejně prospěšným zařízením, byla zřízena ve veřejném zájmu a je chráněna Příslušnými požadavky.
- (ii) SEK je chráněna ochranným pásmem, jehož rozsah je stanoven (a) ustanovením § 102 Zákona o elektronických komunikacích a/nebo (b) právními předpisy účinnými před Zákonem o elektronických komunikacích, není-li Příslušnými požadavky stanoveno jinak.
- (iii) Stavebník, Žadatel nebo jím pověřená třetí osoba, je povinen při provádění Stavby nebo jiných prací, při odstraňování havárií a projektování staveb, řídit se Příslušnými požadavky, správnou praxí v oboru stavebnictví a technologickými postupy a je povinen učinit veškerá nezbytná opatření vyžadovaná Příslušnými požadavky k ochraně SEK před poškozením. Povinnosti dle tohoto odstavce má Stavebník rovněž ve vztahu k SEK, které se nachází mimo Zájmové území.
- (iv) Při zjištění jakéhokoliv rozporu mezi údaji v Situačním výkresu, který je přílohou Vyjádření a skutečným stavem, je Stavebník a/nebo Žadatel povinen bez zbytečného odkladu, nejpozději Den následující po zjištění takové skutečnosti, zjištěný rozpor oznámit POS.
- (v) Stavebník, Žadatel nebo jím pověřená třetí osoba, je povinen každé poškození či krádež SEK bezodkladně, nejpozději Den následující po zjištění takové skutečnosti, oznámit takovou skutečnost dohledovému centru společnosti CETIN na telefonní číslo +420 238 464 190.
- (vi) Bude-li Stavebník, Žadatel nebo jím pověřená třetí osoba na společnosti CETIN požadovat, aby se jako účastník správního řízení, pro jehož účely bylo toto Vyjádření vydáno, vzdala práva na odvolání proti rozhodnutí vydanému ve správním řízení, je oprávněn kontaktovat POS.

5. POVINNOSTI STAVEBNÍKA PŘI PŘÍPRAVĚ STAVBY

- (i) Při projektování Stavby je Stavebník povinen zajistit, aby projektová dokumentace Stavby (i) zohledňovala veškeré požadavky na ochranu SEK vyplývající z Příslušných požadavků, zejména ze Zákona o elektronických komunikacích a Stavebního zákona, (ii) respektovala správnou praxi v oboru stavebnictví a technologické postupy a (iii) umožňovala, aby i po provedení a umístění Stavby dle takové projektové dokumentace byla společnost CETIN, jako vlastník SEK schopna bez jakýchkoli omezení a překážek provozovat SEK, provádět údržbu a opravy SEK.
- (ii) Nebude-li možné projektovou dokumentací zajistit některý, byť i jeden z požadavků dle předchozího odstavce (i) a/nebo umístění Stavby by mohlo způsobit, že nebude naplněn některý, byť i jeden z požadavků dle předchozího odstavce (i), vyvolá Stavebník Překládku.
- (iii) Při projektování Stavby, která se nachází nebo je u ní zamýšlena, že se bude nacházet v ochranném pásmu radiových tras společnosti CETIN a překračuje výšku 15 m nad zemským povrchem, a to včetně dočasných objektů zařízení staveníště (jeřáby, konstrukce, atd.) je Stavebník povinen písemně kontaktovat POS za účelem získání konkrétního stanoviska a podmínek k ochraně radiových tras společnosti CETIN a pro určení, zda Stavba vyvolá Překládku. Ochranné pásmo radiových tras v šíři 50m je zakresleno do situačního výkresu, který je součástí tohoto Vyjádření.

VŠEOBECNÉ PODMÍNKY OCHRANY SÍTĚ ELEKTRONICKÝCH KOMUNIKACÍ společnosti CETIN a.s.

Číslo jednací: 310729/23

Číslo žádosti: 0123 462 005

- (iv) Pokud se v Zájmovém území nachází podzemní silové vedení (NN) ve vlastnictví společnosti CETIN, je Stavebník povinen ve vztahu k projektové dokumentaci zajistit totéž, co je uvedeno pod písm (i) tohoto článku 5, přičemž platí, že Stavebník vyvolá Překládku v případech uvedených pod písm (ii) tohoto článku 5.
- (v) Stavebník je povinen při projektování Stavby, která je stavbou (a) zařízení silových elektrických sítí (VN, VVN a ZVVN) a/nebo (b) trakčních vedení, provést výpočet či posouzení rušivých vlivů na SEK, zpracovat ochranná opatření, to vše dle a v souladu s Příslušnými požadavky. Stavebník je povinen nejpozději třicet (30) Dnů před podáním žádosti o vydání příslušného správního rozhodnutí k umístění Stavby dle Stavebního zákona předat POS výpočet či posouzení rušivých vlivů na SEK a zpracovaná ochranná opatření.
- (vi) Je-li Stavba v souběhu s Kabelovodem, nebo Kabelovod kříží, je Stavebník povinen nejpozději ke Dni, ke kterému započne se zpracováním projektové dokumentace ke Stavbě, oznámit POS a projednat s POS (a) veškeré případy, kdy trajektorie podvrtní a protlaků budou vedeny ve vzdálenosti menší, než je 1,5 m od Kabelovodu a (b) jakékoliv výkopové práce, které budou nebo by mohly být vedeny v úrovni či pod úrovní Kabelovodu nebo kabelové komory.
- (vii) Je-li Stavba umístěna nebo má být umístěna v blízkosti Kabelovodu, ve vzdálenosti menší, než jsou 2 m nebo kříží-li Stavba Kabelovod ve vzdálenosti menší, než je 0,5 m nad nebo kdekoli pod Kabelovodem, je Stavebník povinen předložit POS k posouzení zakreslení Stavby v příčných řezech, přičemž do příčného řezu je Stavebník rovněž povinen zakreslit profil kabelové komory.

6. POVINNOSTI STAVEBNÍKA PŘI PROVÁDĚNÍ STAVBY

- (i) Stavebník je před započatím jakýchkoliv zemních prací ve vztahu ke Stavbě povinen vytyčit trasu SEK na terénu dle Příslušných požadavků a dle Stavebního zákona. S vytyčenou trasou SEK je Stavebník povinen seznámit všechny osoby, které budou anebo by mohly zemní práce ve vztahu ke Stavbě provádět. V případě porušení této povinnosti bude Stavebník odpovědný společnosti CETIN za náklady a škody, které porušením této povinnosti společnosti CETIN vzniknou a je povinen je společnosti CETIN uhradit.
- (ii) Pět (5) Pracovních dní před započatím jakýchkoliv prací ve vztahu ke Stavbě je Stavebník povinen oznámit společnosti CETIN, že zahájí práce či činnosti ve vztahu ke Stavbě. Písemné oznámení dle předchozí věty zašle Stavebník na adresu elektronické pošty POS a bude obsahovat minimálně číslo jednací Vyjádření a kontaktní údaje Stavebníka.
- (iii) Stavebník je povinen zabezpečit a zajistit SEK proti mechanickému poškození, a to zpravidla dočasným umístěním silničních betonových panelů nad kabelovou trasou SEK. Do doby, než je zajištěna a zabezpečena ochrana SEK proti mechanickému poškození, není Stavebník oprávněn přejíždět vozidly nebo stavební mechanizací kabelovou trasu SEK. Při přepravě vysokých nákladů nebo při projíždění stroji, vozidly či mechanizací pod nadzemním vedením SEK je Stavebník povinen prověřit, zda výška nadzemního vedení SEK je dostatečná a umožňuje spolehlivý a bezpečný způsob přepravy nákladu či průjezdu strojů, vozidel či mechanizace.
- (iv) Při provádění zemních prací v blízkosti SEK je Stavebník povinen postupovat tak, aby nedošlo ke změně hloubky uložení nebo prostorového uspořádání SEK. V místech, kde SEK vystupuje ze země do budovy, rozváděče, na sloup apod. je Stavebník povinen vykonávat zemní práce se zvýšenou mírou opatrnosti, výkopové práce v blízkosti sloupů nadzemního vedení SEK je Stavebník povinen provádět v takové vzdálenosti od sloupu nadzemního vedení SEK,

kteřá je dostatečná k tomu, aby nedošlo nebo nemohlo dojít k narušení stability sloupu nadzemního vedení SEK. Stavebník je povinen zajistit, aby jakoukoliv jeho činností nedošlo bez souhlasu a vědomí společnosti CETIN (a) ke změně nivelety terénu, a/nebo (b) k výsadbě trvalých porostů, a/nebo (c) ke změně rozsahu a změně konstrukce zpevněných ploch. Pokud došlo k odkrytí SEK, je Stavebník povinen SEK po celou dobu odkrytí náležitě zabezpečit proti prověšení, poškození a odcizení.

- (v) Zjistí-li Stavebník kdykoliv během provádění prací ve vztahu ke Stavbě jakýkoliv rozpor mezi údaji v projektové dokumentaci a skutečností, je povinen bezodkladně přerušit práce a oznámit zjištěný rozpor na adresu elektronické pošty POS. Stavebník není oprávněn pokračovat v pracích ve vztahu ke Stavbě do doby, než získá písemný souhlas POS s pokračováním prací.
- (vi) Stavebník není bez předchozího písemného souhlasu společnosti CETIN oprávněn manipulovat s kryty kabelových komor, jakkoliv zakrývat vstupy do kabelových komor, a to ani dočasně, vstupovat do kabelových komor, jakkoliv manipulovat s případně odkrytými prvky SEK či s jakýmkoliv jiným zařízením se SEK souvisejícím. Rovněž bez předchozího písemného souhlasu společnosti CETIN není Stavebník oprávněn umístit nad trasou Kabelovodu jakoukoliv jinou síť technické infrastruktury v podélném směru.
- (vii) Byla-li v souladu s Vyjádřením a těmito VPOSEK odkryta SEK je Stavebník povinen tři (3) Pracovní dny před zakrytím SEK písemně oznámit POS zakrytí SEK a vyzvat ho ke kontrole před zakrytím. Oznámení Stavebníka dle předchozí věty musí obsahovat minimálně předpokládaný Den zakrytí, číslo jednací Vyjádření a kontaktní údaje Stavebníka. Stavebník není oprávněn provést zakrytí do doby, než získá písemný souhlas POS se zakrytím.

7. ROZHODNÉ PRÁVO

Vyjádření a VPOSEK se řídí českým právem, zejména Občanským zákoníkem, Zákonem o elektronických komunikacích a Stavebním zákonem. Veškeré spory z Vyjádření či VPOSEK vyplývající budou s konečnou platností řešeny u příslušného soudu České republiky.

8. PÍSEMNÝ STYK

Písemným stykem či pojmem „písemně“ se pro účely Vyjádření a VPOSEK rozumí předání zpráv jedním z těchto způsobů:

- v listinné podobě;
- e-mailovou zprávou se zaručeným elektronickým podpisem dle zák. č. 227/2000 Sb., o elektronickém podpisu a o změně některých dalších zákonů (zákon o elektronickém podpisu), ve znění pozdějších předpisů;

9. ZÁVĚREČNÁ USTANOVENÍ

- (i) Stavebník, Žadatel nebo jím pověřená třetí osoba je počínaje Dnem převzetí Vyjádření povinen užít informace a data uvedená ve Vyjádření pouze a výhradně k účelu, pro který mu byla tato poskytnuta. Stavebník, Žadatel nebo jím pověřená třetí osoba není oprávněn informace a data rozmnožovat, rozšiřovat, pronajímat, půjčovat či jinak umožnit jejich užívání třetí osobou bez předchozího písemného souhlasu společnosti CETIN.
- (ii) Pro případ porušení kterékoliv z povinností Stavebníka, Žadatele nebo jím pověřené třetí osoby, založené Vyjádřením /nebo těmito VPOSEK je Stavebník, Žadatel či jím pověřená třetí osoba odpovědný za veškeré náklady a škody, které společnosti CETIN vzniknou porušením povinností Stavebníka, Žadatele nebo jím pověřené třetí osoby.

Číslo jednací: 310729/23

Číslo žádosti: 0123 462 005

Informace k vytyčení *SEK*

V případě požadavku na vytyčení *PVSEK* společnosti *CETIN a.s.* se, prosím, obračejte na společnosti uvedené níže.

AZ GEONET - Pavel Kazda

se sídlem: Sedláčkova 1436/14, 500 02 Hradec Králové
IČ: 72885777 DIČ: CZ7308093045
kontakt: Pavel Kazda, mobil: 776020134, e-mail: azgeonet@seznam.cz

COM PLUS CZ, a.s.

se sídlem: Akademia Bedrny 365, 500 03 Hradec Králové
IČ: 25772104 DIČ: CZ25772104
kontakt: Help Desk: tel.: 472702123, mobil: 724150190, e-mail: helpdesk@complus.cz
technik: Cyril Belej tel.: 724 483 810, e-mail: cyril.belej@complus.cz

ELTER, s.r.o.

se sídlem: Straněnská 1149, 539 01 Hlinsko
IČ: 49814419 DIČ: CZ49814419
kontakt: tel.: 469312100, mobil: 731115925, e-mail: elter.hlinsko@xaz.cz
Havel Stanislav, mobil: 736778264, Chadima Zdeněk, mobil: 731115933

EMIPO-energmontáže s.r.o

se sídlem: U Větrolamu 5 568 02 Svitavy
IČ: 620 65 530 DIČ: CZ 620 65 530
kontakt: Ing. Dvořák Jaroslav, mobil: 724785113, e-mail: dvorakemipo@seznam.cz
Abraham Josef, mobil: 602173802, e-mail: dvorakemipo@seznam.cz

EUROSPÓJ, v.o.s.

se sídlem: Průmyslová 387, 530 03 Pardubice
IČ: 47473991 DIČ: CZ 47473991
kontakt: Jan Matějka, tel.: 466616101, mobil: 608111234, e-mail: eurospoj@eurospoj.cz,
Petr Borovec, tel.: 466616101, mobil: 603150066, e-mail: eurospoj@eurospoj.cz

Chadima Zdeněk

se sídlem: Máchova 257, 539 73 Skuteč
IČ: 01222163 DIČ:
kontakt: Zdeněk Chadima, tel: 731115933, e-mail: z.chadima@tiscali.cz

Karel Horský

se sídlem: Poličská 877/36, 568 02 Svitavy - Předměstí
IČ: 01377841 DIČ:
kontakt: Karel Horský, mobil: 602 483 023, e-mail: k.horsky.sy@gmail.com

K+K ELTEC, s.r.o.

se sídlem: Smetanova 997, 517 41 Kostelec nad Orlicí
IČ: 25277308 DIČ: CZ25277308
kontakt: Radovan Krsek, mobil: 603486395, e-mail: krsek@eltec.cz

Libor Kos

se sídlem: Horní Čermná 5, 561 56 Horní Čermná
IČ: 40156770 DIČ:
kontakt: Libor Kos, mobil: 737906322, e-mail: libor.kos@email.cz

Číslo jednací: 310729/23

Číslo žádosti: 0123 462 005

Michlovský stavební s.r.o.

se sídlem: Salaš 99, 76351 Zlín

IČ: 27714080

DIČ: CZ 27714080

kontakt: STŘEDSKO HRADEC KRÁLOVÉ:

Aleš Klimt, mobil: 602482988, e-mail: klimt@michlovsky.cz

Jiří Kladivo, mobil: 602 483 021, e-mail: kladivo@michlovsky.cz

Vítězslav Škrabal, mobil: 725 277 773, e-mail: skrabal@michlovsky.cz

Milan Pospíšil

se sídlem: Topolská 742, 537 05 Chrudim

IČ: 88375072

DIČ:

kontakt: Milan Pospíšil, mobil: 725246121, email: mpospisil1@centrum.cz

Milan Šulc

se sídlem: Jamné nad Orlicí 190, PSČ: 561 65

IČ: 73655678

DIČ:

kontakt: Ing. Milan Šulc, mobil: 602482975, e-mail: sulcmilan@seznam.cz

SECURITY PARTNER, s.r.o.

se sídlem: Na Plácku 1330, Kostelec nad Orlicí

IČ: 48152871

DIČ: CZ48152871

kontakt: Ing. Roland Ságner, mobil: 777778256, e-mail: sagner@xkomfort.cz

STARMON s.r.o.

se sídlem: Průmyslová 1880, 565 01 Choceň

IČ: 49285751

DIČ: CZ49285751

kontakt: Marek Bedrníček, mobil: 605003042, e-mail: bedrnicek@starmon.cz

SUPTEl a.s.

se sídlem: Hřbitovní 1322/15, 312 16 Plzeň

IČ: 25229397

DIČ: CZ25229397

kontakt: Vlastimil Koudelka, mobil: 725277777, e-mail: koudelka@suptel.cz

Telsit s.r.o.

se sídlem: K Dolíkám 125, 503 11 Hradec Králové 15

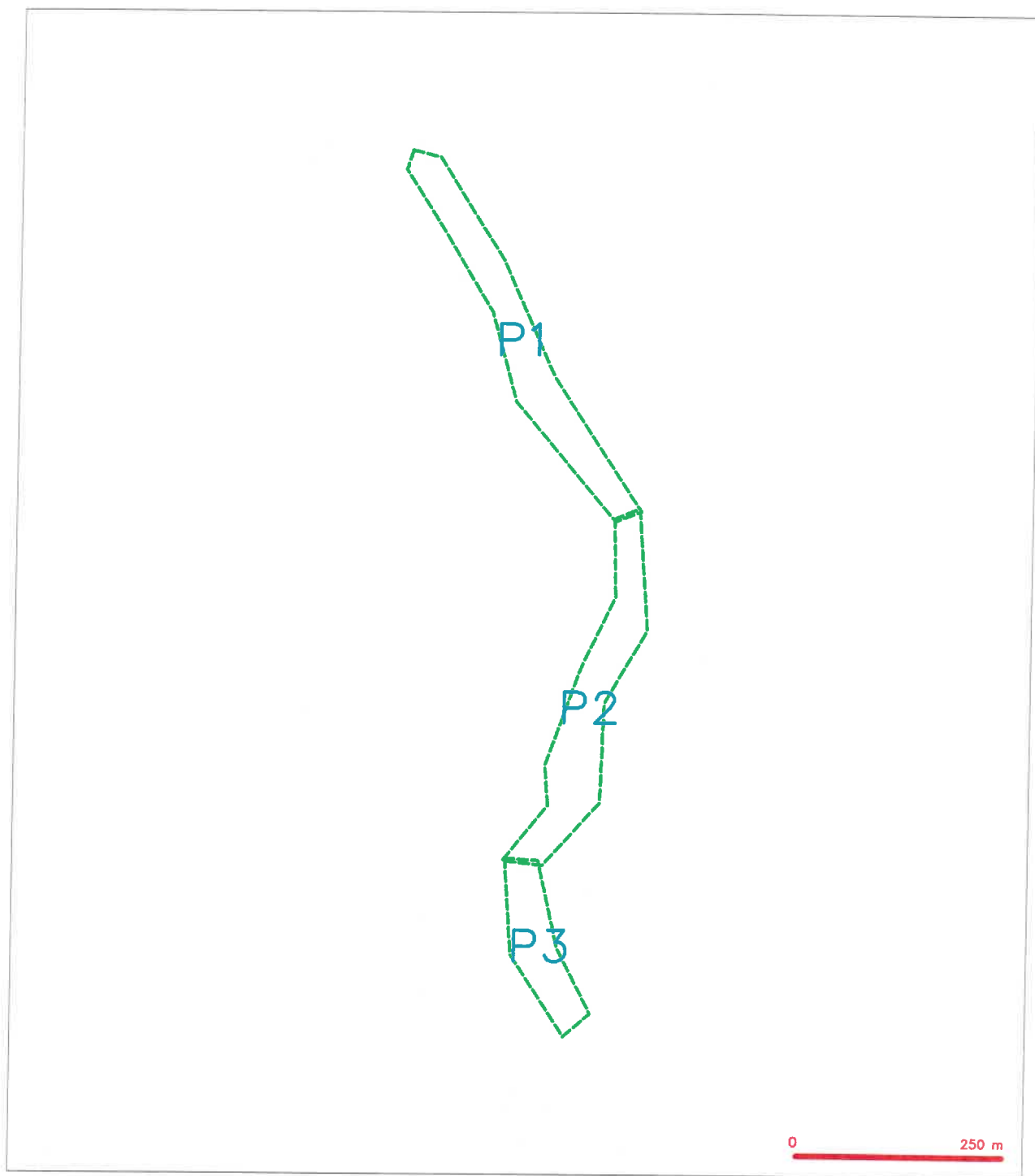
IČ: 62025384

DIČ: CZ62025384

kontakt: Petr Novák, mobil: 603592292, e-mail: novak@telsit.cz

Miroslav Kodrle, mobil: 603593934, e-mail: kodrle@telsit.cz

SITUAČNÍ VÝKRES - ZÁJMOVÉ ÚZEMÍ

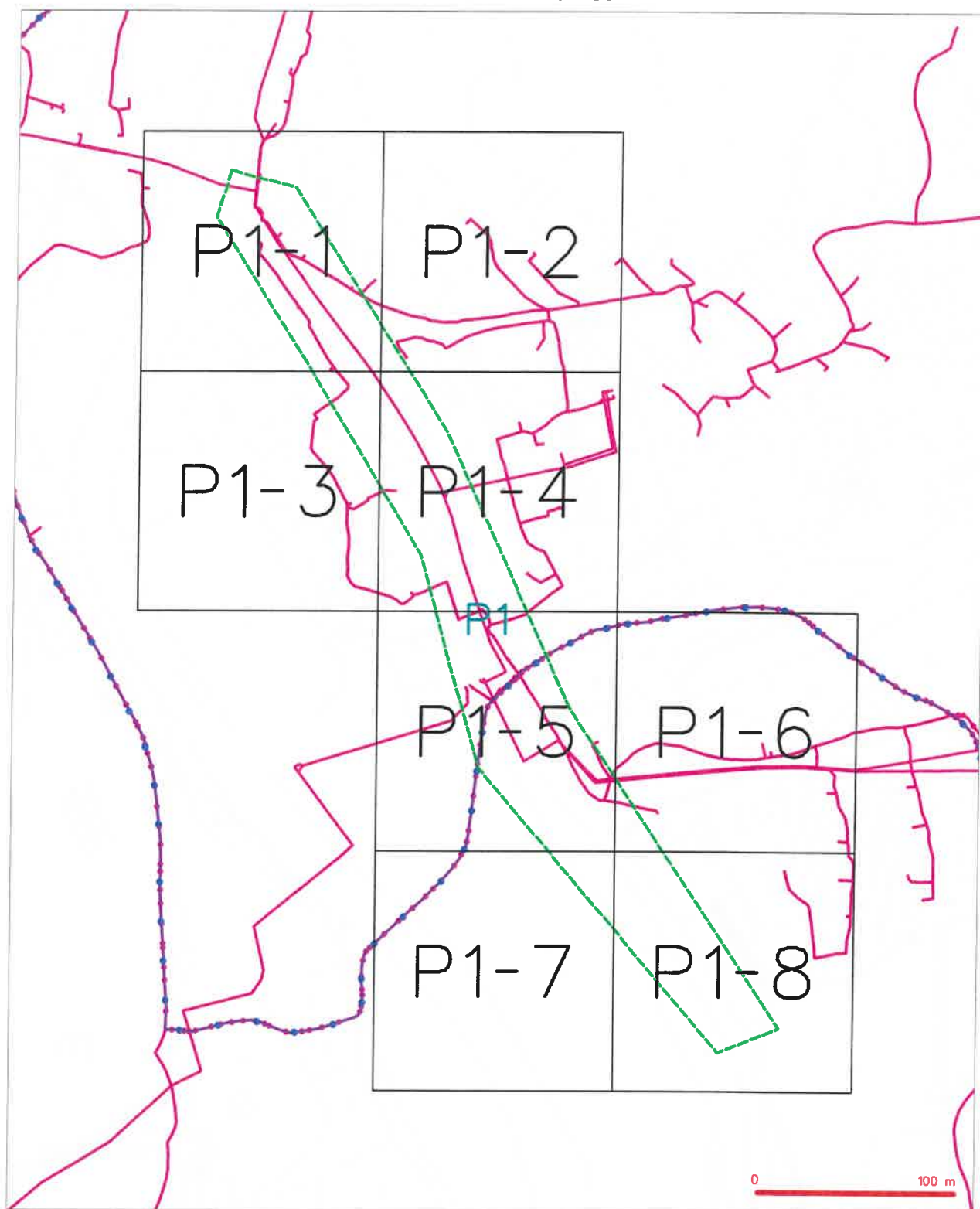


LEGENDA

----- hranice zájmového území k vyjádření

Kaš
 CETIN a.s.
 Českomoravská 2510/19, Libeň
 190 00 Praha 9
 DIČ: CZ04084063
 102

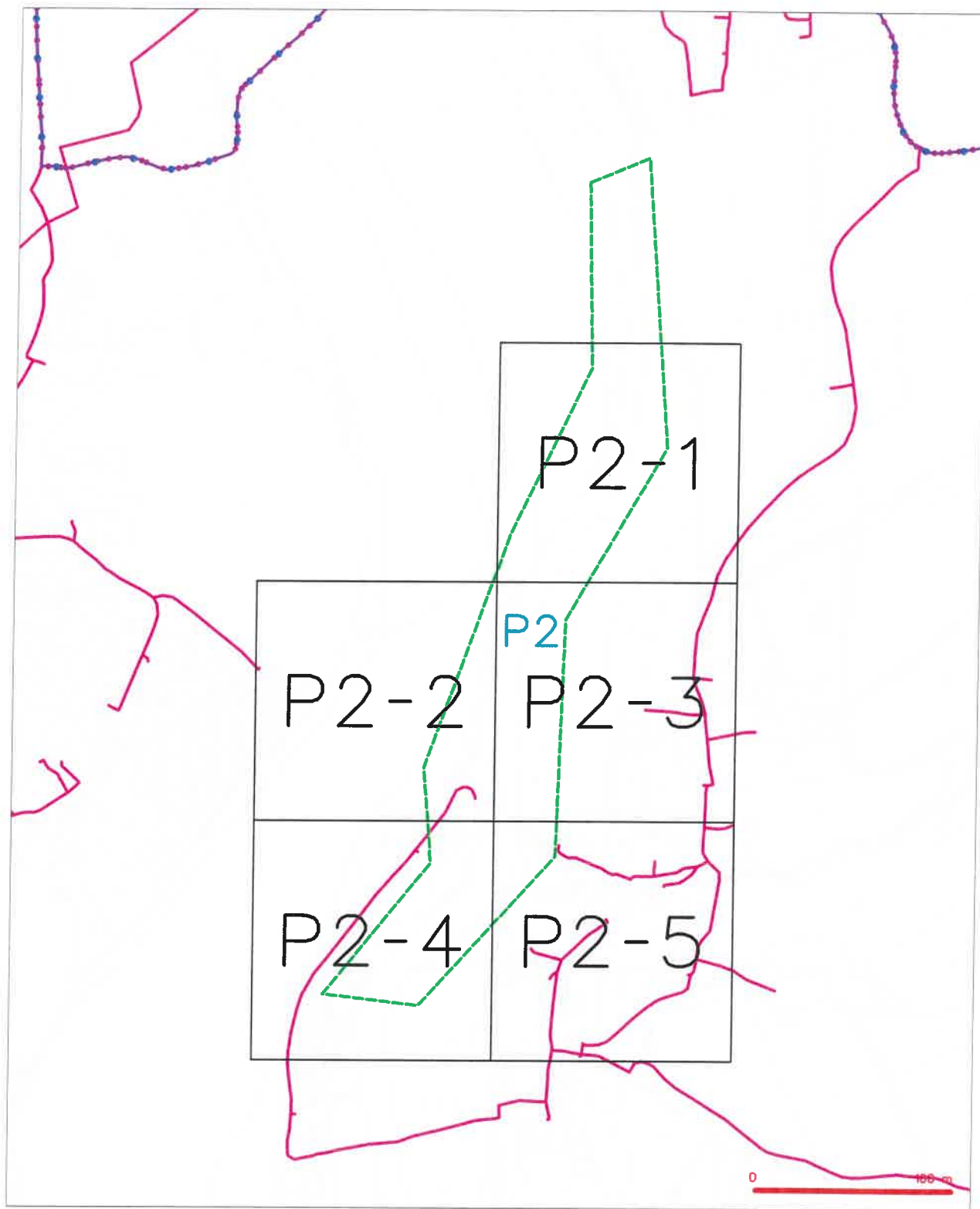
SITUAČNÍ VÝKRES - POLYGON 1



LEGENDA

- | | | | |
|---|--|---|--|
|  | hranice měřovacího úseku s vyřazení |  | nerozměření přísluš aplického kabelu, NDPE trasy |
|  | NH přípojná, úseku s NH přípojnou CCTN |  | rozložení rozložení aplického a měřicího kabelu |
| | rozměřování přísluš měřicího kabelu | | rozložení síti, rozložení síti rozložení síti |
| | rozměřování přísluš aplického kabelu, NDPE trasy | | rozložení síti |
| | rozložení rozložení aplického a měřicího kabelu | | rozložení síti |
| | nerozměřování přísluš měřicího kabelu | | rozložení síti |
|  | rozložení síti |  | rozložení síti |

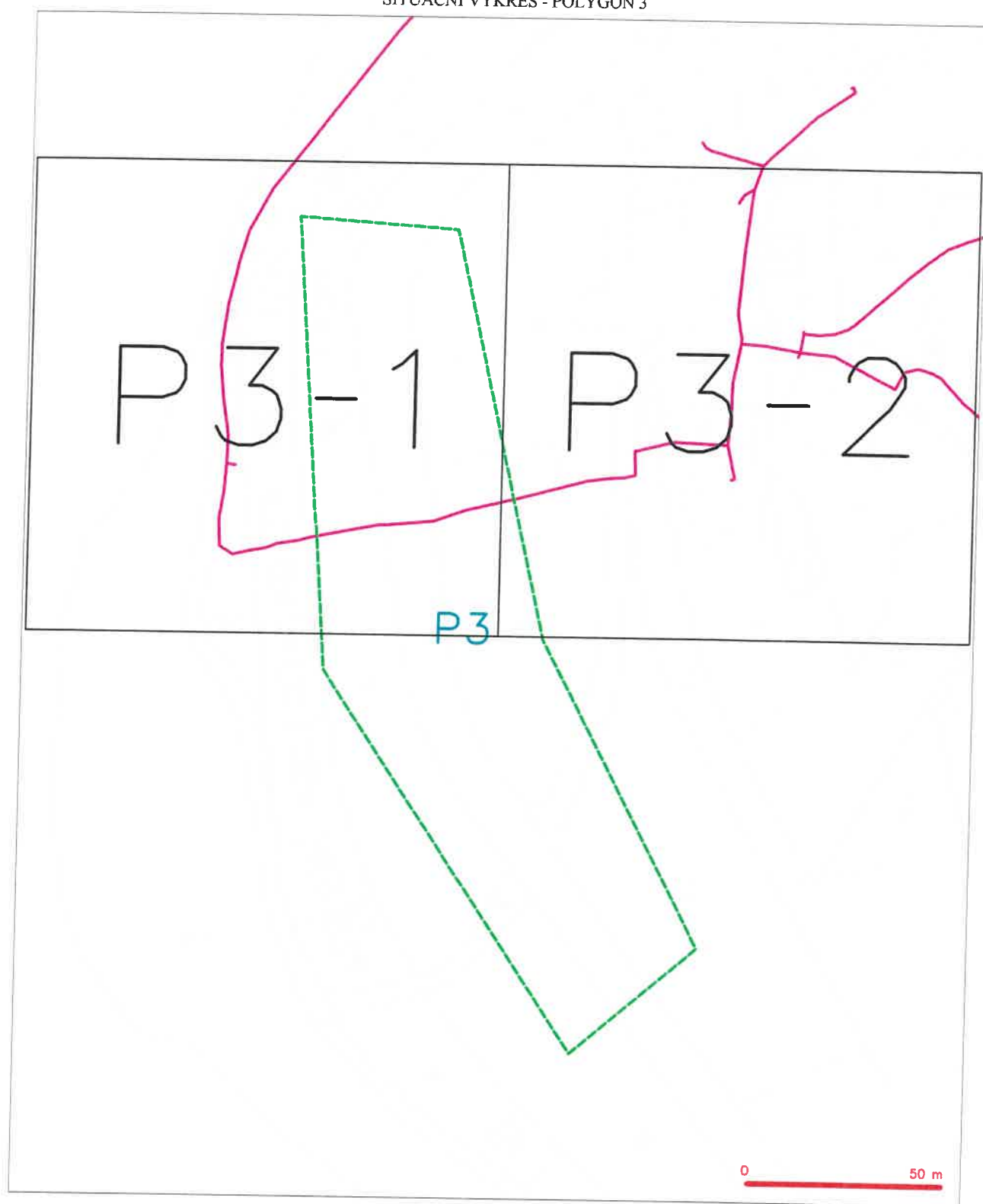
SITUAČNÍ VÝKRES - POLYGON 2



LEGENDA

- | | | | |
|--|---|--|---|
| | hranice šířkového území k vyjádření | | nerovinný průběh optického kabelu, HDPE trubky |
| | NI přípojná, území s NI přípojnou CETIN | | mnoho součástí optického a metalického kabelu |
| | zamýšlený průběh metalického kabelu | | rozdělovací skříň, uzávěrové pásmo, rozdělovací skříň |
| | namířovaný průběh optického kabelu, HDPE trubky | | namířovaný skříň |
| | mnoho součástí optického a metalického kabelu | | napravovací skříň |
| | nerovinný průběh metalického kabelu | | podzemní skříň čistič |
| | podzemní skříň čistič | | skříň s NI |

SITUAČNÍ VÝKRES - POLYGON 3



LEGENDA

- | | | | |
|--|--|---|---|
| | hranice měřicího úseku či výtvarnosti
HN přípojka, úseků s HN záložnou DCN
zraněný průběh metalizační kabelu
zraněný průběh optického kabelu, HDPE trubky
nebo součástí optického a metalizačního kabelu
zraněný průběh metalizačního kabelu
izolovaný a/nebo cíví |
neraměný průběh optického kabelu, HDPE trubky
nebo součástí optického a metalizačního kabelu

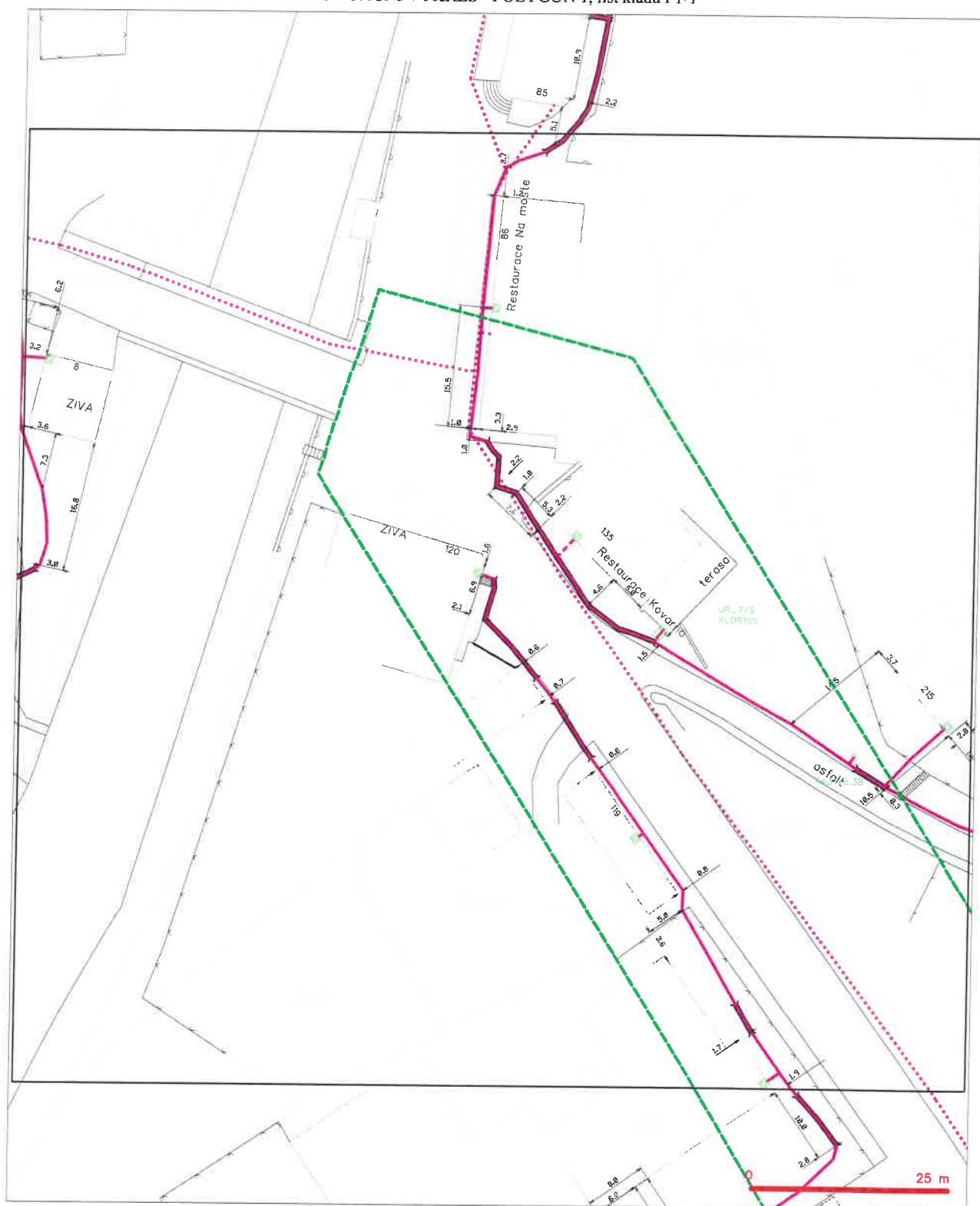
rozbité síť, ovrácené pásmo reživní síť

podzemní síť

naparovací stanice

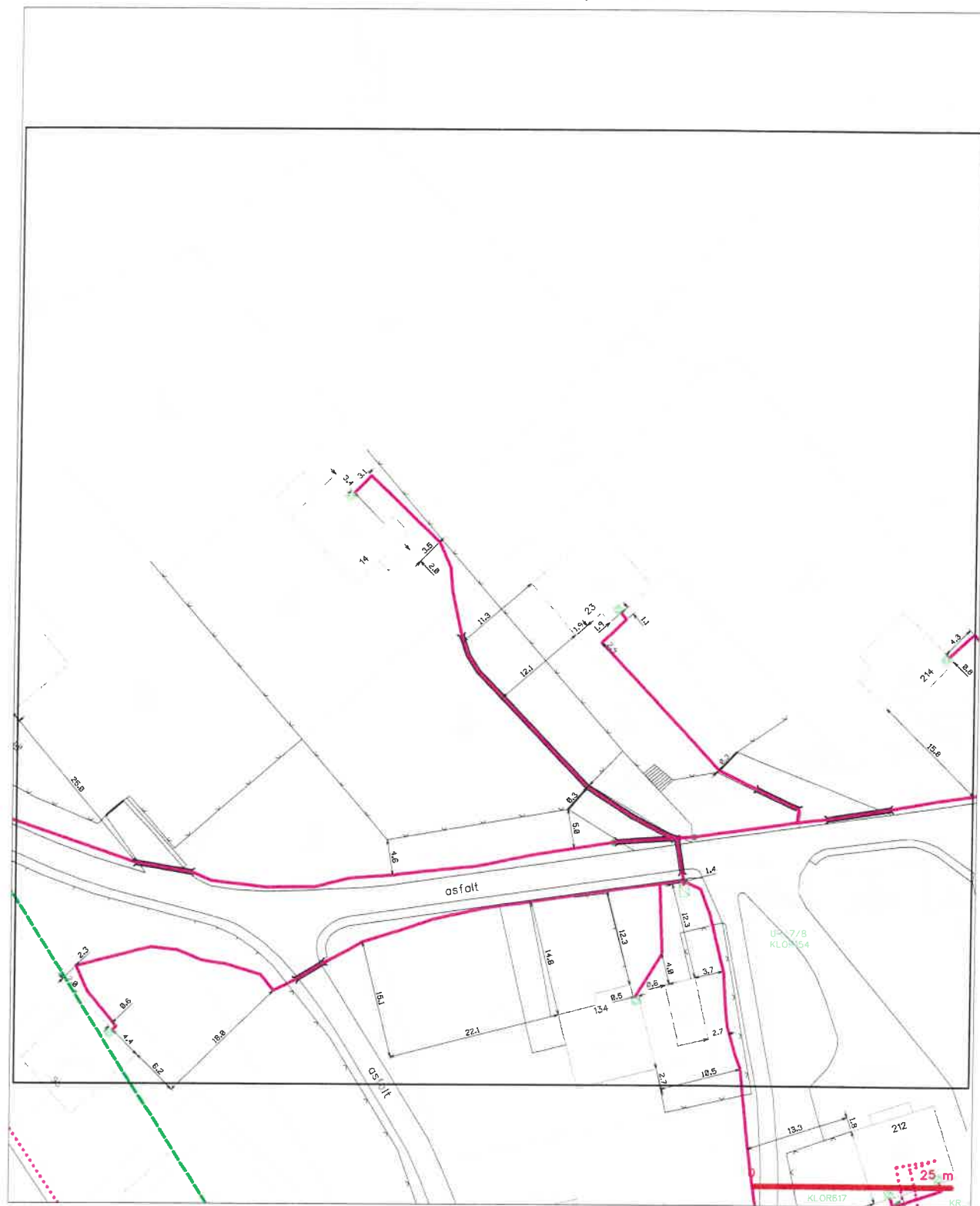
podzemní síť cíví
zlé s HN | neraměný průběh optického kabelu, HDPE trubky
nebo součástí optického a metalizačního kabelu
rozbité síť, ovrácené pásmo reživní síť
podzemní síť
<div style="border: 1px solid black; padding: 2px;"> </div> izolátor, kabelové
podzemní síť cíví
zlé s HN |
|--|--|---|---|

SITUAČNÍ VÝKRES - POLYGON 1, list kladu P1-1



- | | | | |
|---|---|---|---|
|  | travnice rájmového území a vyžádání |  | nezaměřený přírůstek optického kabelu, NDPE trasy |
|  | NH přípojná, území s NH přípojnou ČEZ |  | nový součet optického a metalického kabelu |
| | zaměřený přírůstek metalického kabelu | | radarová síť, aktivované pásmo radarové sítě |
| | zaměřený přírůstek optického kabelu, NDPE trasy | | radarová síť |
| | nový součet optického a metalického kabelu | | nepřevracené síti |
| | nezaměřený přírůstek metalického kabelu | | podzemní síť čísl |
| | podzemní síť čísl | | síť s NH |

SITUAČNÍ VÝKRES - POLYGON 1, list kladu P1-2



LEGENDA

- | | | | |
|--|--|--|--|
| | hranice informačného záznamu s výčerpom | | nerozmery pribeh optického záznamu, HSP trasy |
| | NV prípojak, záznam s NV prípojakom CETN | | časový záznam optického záznamu |
| | zaznam pribeh metalického káblov | | rozdelenie záznam, rozčlenenie záznamu rozčlenením záznamu |
| | zaznam pribeh optického záznamu, HSP trasy | | zaznam záznamu |
| | časový záznam optického záznamu metalického káblov | | zaznam záznamu záznamu |
| | nerozmery pribeh metalického káblov | | zaznam záznamu záznamu |
| | zaznam záznamu záznamu | | zaznam záznamu záznamu |

SITUAČNÍ VÝKRES - POLYGON 1, list kladu P1-3



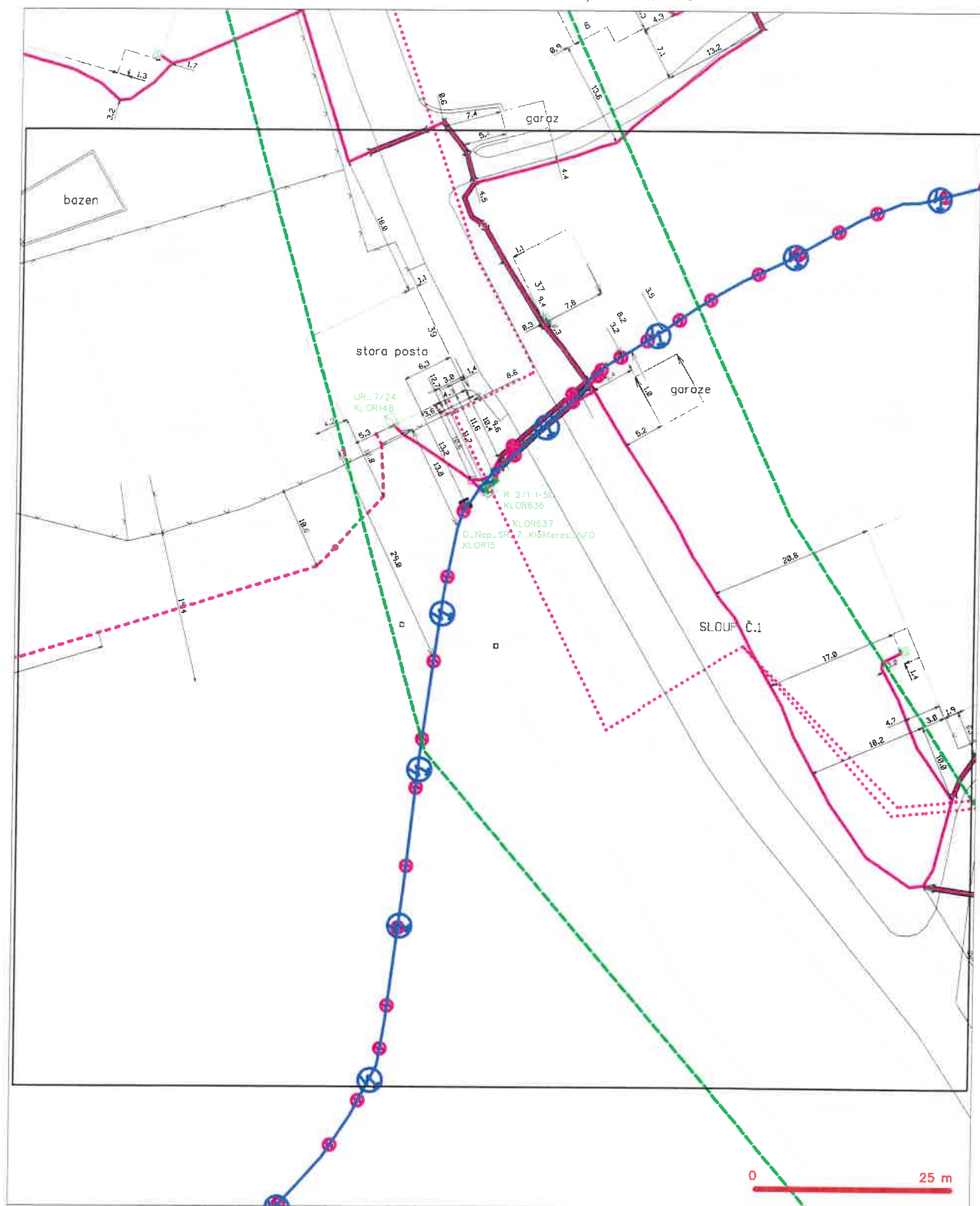
LEGENDA

- | | | | |
|--|--|--|--|
| | trase stávajícího území a vyjádření | | nezaměřený průběh optického kabelu, NEPE trasy |
| | NV přípojná území a NV přípojek CETIN | | náboženské optického a metalického kabelu |
| | zaměřený průběh metalického kabelu | | rozvodní síť, suterenní pásmo rozvodu síle |
| | zaměřený průběh optického kabelu, NEPE trasy | | podzemní síť |
| | náboženské optického a metalického kabelu | | naprojektovaná síť |
| | nezaměřený průběh metalického kabelu | | podzemní síť cív |
| | podzemní síť cív | | síť z NV |
| | | | sklad, skladovna |

LEGENDA

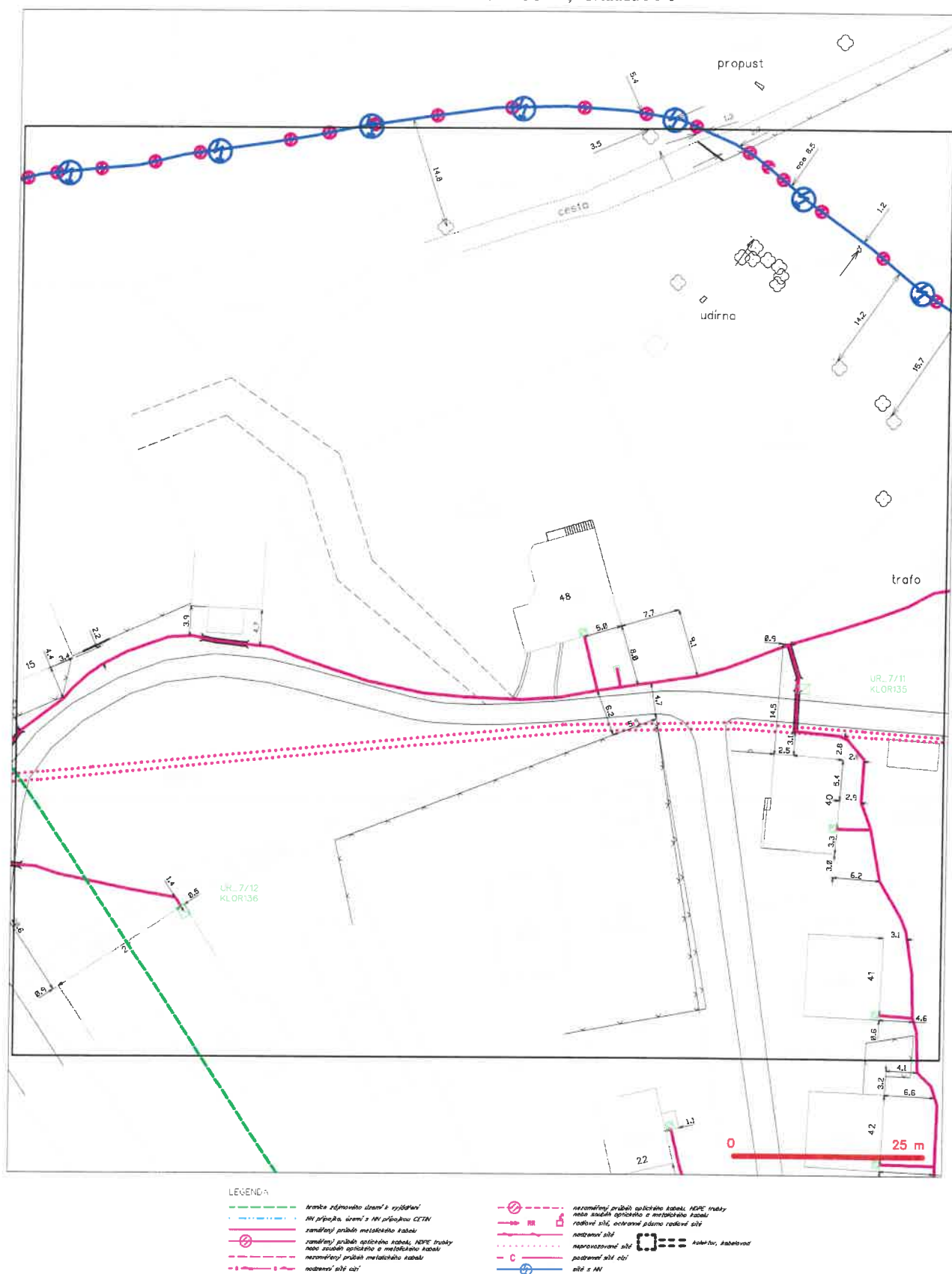
- | | | | |
|---|--|---|--|
|  | kravice rájnovského území s vyřazení |  | nerozměří práhů oploštělo rážadu, HDPÉ tržky |
|  | NV připojení, území s NV připojením CCH |  | rozvězí rážadu a metacitové rážadu |
|  | nerozměří práhů metacitové rážadu |  | rozvězí rážadu |
|  | nerozměří práhů oploštělo rážadu, HDPÉ tržky |  | rozvězí rážadu a metacitové rážadu |
| | nerozměří práhů metacitové rážadu | | rozvězí rážadu |
| | nerozměří práhů metacitové rážadu | | rozvězí rážadu |
| | nerozměří práhů metacitové rážadu | | rozvězí rážadu |
| | nerozměří práhů metacitové rážadu | | rozvězí rážadu |
|  | nerozměří práhů metacitové rážadu |  | rozvězí rážadu |
|  | nerozměří práhů metacitové rážadu |  | rozvězí rážadu |
|  | nerozměří práhů metacitové rážadu |  | rozvězí rážadu |
|  | nerozměří práhů metacitové rážadu |  | rozvězí rážadu |
|  | nerozměří práhů metacitové rážadu |  | rozvězí rážadu |
|  | nerozměří práhů metacitové rážadu |  | rozvězí rážadu |
|  | nerozměří práhů metacitové rážadu |  | rozvězí rážadu |
|  | nerozměří práhů metacitové rážadu |  | rozvězí rážadu |
| | nerozměří práhů metacitové rážadu | | rozvězí rážadu |
| | nerozměří práhů metacitové rážadu | | rozvězí rážadu |
| | nerozměří práhů metacitové rážadu | | rozvězí rážadu |
| | nerozměří práhů metacitové rážadu | | rozvězí rážadu |
|  | nerozměří práhů metacitové rážadu |  | rozvězí rážadu |
|  | nerozměří práhů metacitové rážadu |  | rozvězí rážadu |
|  | nerozměří práhů metacitové rážadu |  | rozvězí rážadu |
|  | nerozměří práhů metacitové rážadu |  | rozvězí rážadu |
|  | nerozměří práhů metacitové rážadu |  | rozvězí rážadu |
|  | nerozměří práhů metacitové rážadu |  | rozvězí rážadu |
|  | nerozměří práhů metacitové rážadu |  | rozvězí rážadu |
|  | nerozměří práhů metacitové rážadu |  | rozvězí rážadu |
|  | nerozměří práhů metacitové rážadu |  | rozvězí rážadu |
| | nerozměří práhů metacitové rážadu | | rozvězí rážadu |
| | nerozměří práhů metacitové rážadu | | rozvězí rážadu |
| | nerozměří práhů metacitové rážadu | | rozvězí rážadu |
|  | nerozměří práhů metacitové rážadu |  | rozvězí rážadu |
|  | nerozměří práhů metacitové rážadu |  | rozvězí rážadu |
|  | nerozměří práhů metacitové rážadu | | |

SITUAČNÍ VÝKRES - POLYGON 1, list kladu P1-5



- | | |
|--|--|
| <p>— hranice stavebního území s vyjádřením</p> <p>— NN přípojná, území s NN přípojkou CETIN</p> <p>— záměrný průběh metalického kabelu</p> <p>— záměrný průběh optického kabelu, HDPE trubky</p> <p>— mezo stavební optického a metalického kabelu</p> <p>— nezáměrný průběh metalického kabelu</p> <p>— nadzemní síť cizí</p> | <p>— nezáměrný průběh optického kabelu, HDPE trubky</p> <p>— mezo stavební optického a metalického kabelu</p> <p>— nadzemní síť, ochranné pásmo rozvodu síť</p> <p>— nadzemní síť</p> <p>— napravná vodní síť</p> <p>— podzemní síť cizí</p> <p>— síť s NN</p> |
|--|--|

SITUAČNÍ VÝKRES - POLYGON 1, list kladu P1-6



SITUAČNÍ VÝKRES - POLYGON 1, list kladu P1-8




	hranice zájmového území a vyznačení		nezaměřený průběh optického kabelu, NEPCE trubky
	HN přípojná, území a HN přípojnou CETIN		robu součástí optického a metalického kabelu
	zaměřený průběh metalického kabelu		robovní síla, ochranné plátno, robovní síla
	zaměřený průběh optického kabelu, NEPCE trubky		podzemní síla
	robu součástí optického a metalického kabelu		naprovozané síla
	nezaměřený průběh metalického kabelu		podzemní síla cíl
	podzemní síla cíl		síla z HN

SITUAČNÍ VÝKRES - POLYGON 2, list kladu P2-1



- [illegible]

SITUAČNÍ VÝKRES - POLYGON 2, list kladu P2-2



LEGENDA

- | | | | |
|--------------------------------|---|---------------------------------|---|
| — (green dashed line) | hranice zájmového území s vyjádření | — (red dashed line with circle) | nezaměřený průběh optického kabelu, NEPE trubky |
| — (blue dashed line) | NV připojení, území s NV připojením CETIN | — (red dashed line with square) | nábovka optického a metalického kabelu |
| — (red solid line) | zaměřený průběh metalického kabelu | — (red solid line with square) | radiové síť, ochranné pásmo radiové síti |
| — (red solid line with circle) | zaměřený průběh optického kabelu, NEPE trubky | — (red solid line with square) | napájecí síť |
| — (red solid line with circle) | nábovka optického a metalického kabelu | — (red solid line with square) | napájecí síť |
| — (red solid line with circle) | nezaměřený průběh metalického kabelu | — (red solid line with square) | napájecí síť |
| — (red solid line with circle) | nezaměřený průběh metalického kabelu | — (red solid line with square) | napájecí síť |
| — (red solid line with circle) | nezaměřený průběh metalického kabelu | — (red solid line with square) | napájecí síť |

SITUAČNÍ VÝKRES - POLYGON 2, list kladu P2-3



LEGENDA

- | | | | |
|---------------------------------|---|----------------------------------|---|
| — (green dashed line) | hranice stávajícího území a vyjádření | — (pink dashed line with circle) | nerozměřný průběh optického kabelu, NEPE, trubky nebo svazků optického a metalického kabelu |
| — (blue dashed line) | NV přípojka, území a NV přípojkou CETIN | — (pink solid line with circle) | rozdělovací skříň, ochranné plátno, rozvodná skříň |
| — (pink solid line) | zaměřený průběh metalického kabelu | — (pink solid line) | podzemní síť |
| — (pink solid line with circle) | zaměřený průběh optického kabelu, NEPE, trubky nebo svazků optického a metalického kabelu | — (pink solid line with circle) | naprovozaná síť |
| — (pink dashed line) | nerozměřný průběh metalického kabelu | — (pink solid line with circle) | podzemní síť (s) cív |
| — (pink solid line with circle) | podzemní síť cív | — (pink solid line with circle) | sítě z NV |

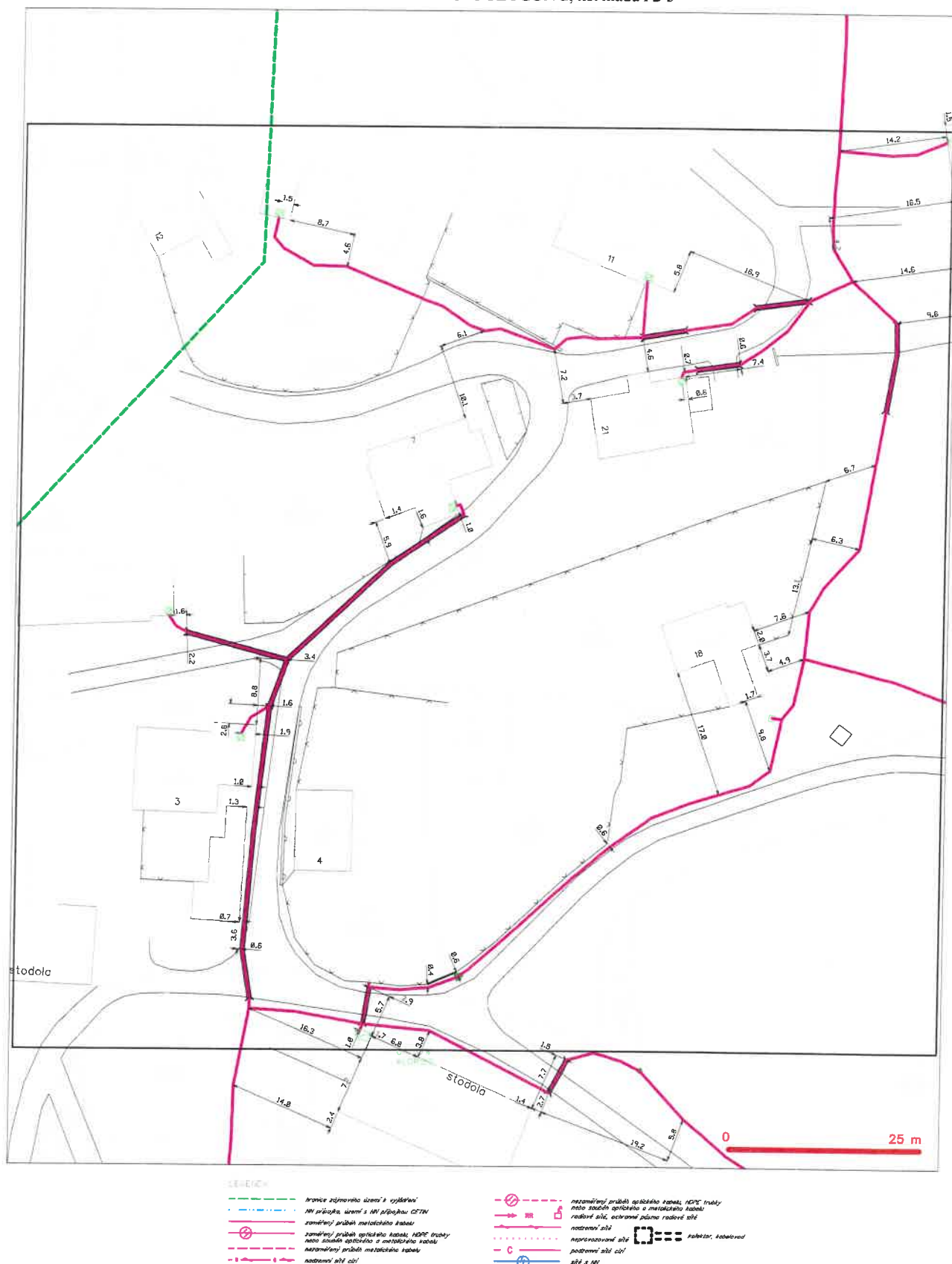
SITUAČNÍ VÝKRES - POLYGON 2, list kladu P2-4



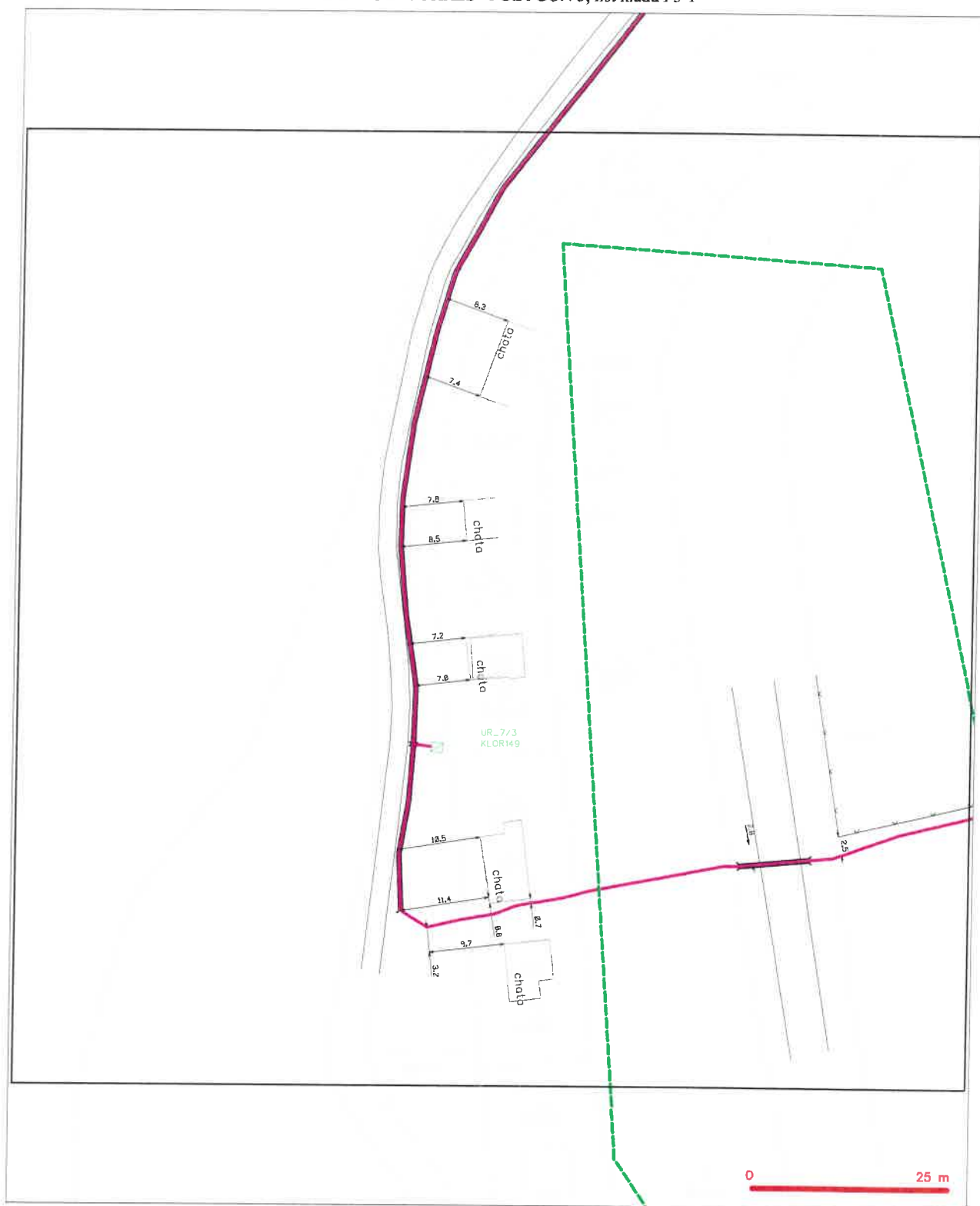
LEGENDA

- | | | | |
|--|---|--|--|
| | hranice zájmového území a vyřezání | | nezaměřený průběh optického kabelu, NEPř trubky |
| | NN přípojná území s NN přípojnou CETIN | | hlavní kroužek optického a metalického kabelu |
| | zaměřený průběh metalického kabelu | | rozdělovací skříň, osazená pásmo rozdělovací síť |
| | zaměřený průběh optického kabelu, NEPř trubky | | podzemní síť |
| | hlavní kroužek optického a metalického kabelu | | naprojektovaná síť |
| | nezaměřený průběh metalického kabelu | | podzemní síť cív |
| | podzemní síť cív | | síť s NN |

SITUAČNÍ VÝKRES - POLYGON 2, list kladu P2-5

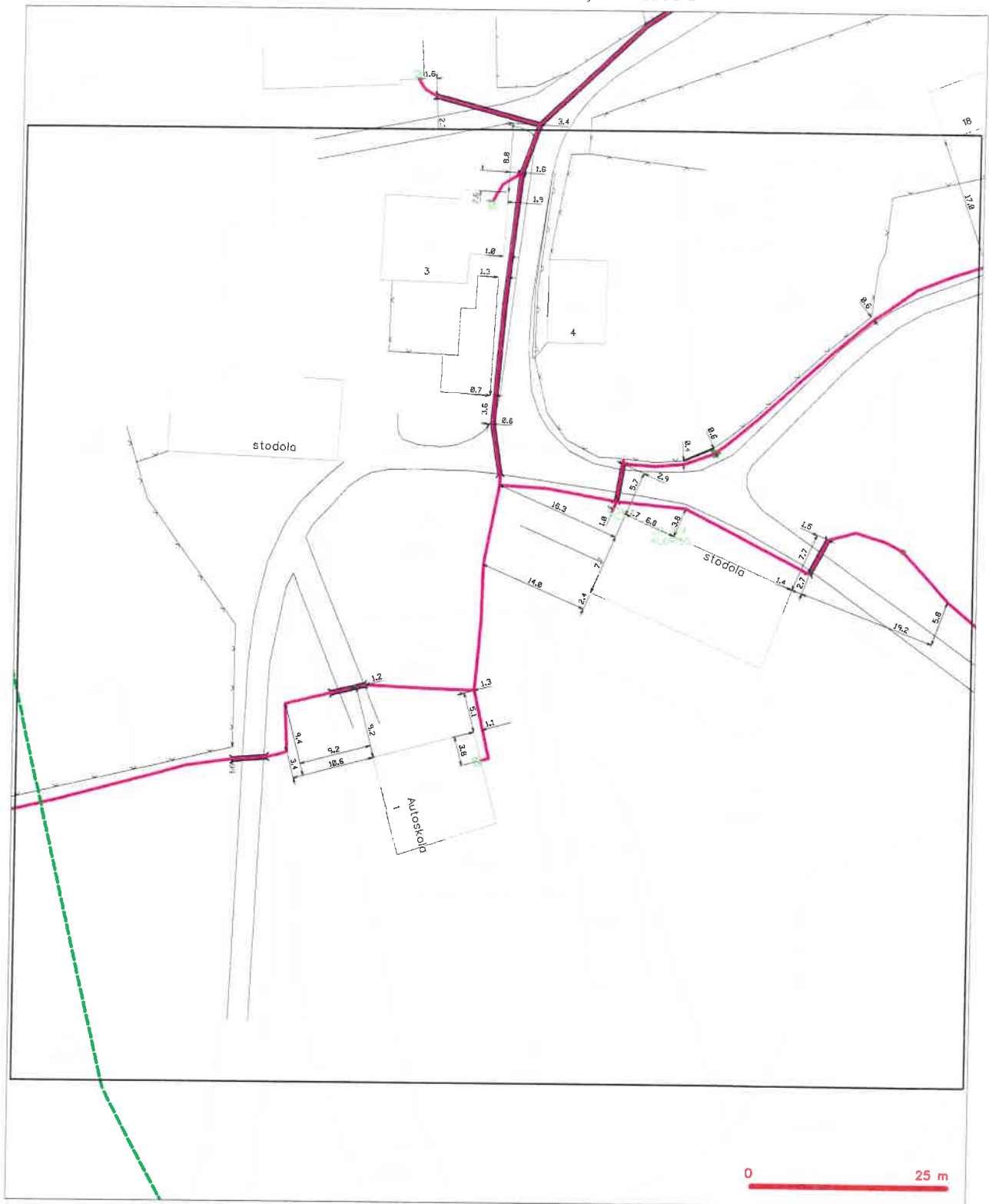


SITUAČNÍ VÝKRES - POLYGON 3, list kladu P3-1



- [illegible]

SITUAČNÍ VÝKRES - POLYGON 3, list kladu P3-2



LEGENDA

- hranice výměrového území s vyjádření
- přípojka, území s MV přípojem CETIN
- rozměřený průběh metalického kabelu
- rozměřený průběh optického kabelu, NEPE trasy nebo soustavy optického a metalického kabelu
- rozměřený průběh metalického kabelu
- rozměřený sítě

- rozměřený průběh optického kabelu, NEPE trasy nebo soustavy optického a metalického kabelu
- rozvětví sítě, ochranná pásmo rozvětví sítě
- rozvětví sítě
- napájecí stanicí
- podzemní sítě
- sítě s MV
- izolátor, kabelový

PRODIN a.s.
K Vápence 2745
Pardubice
530 02 ZELENÉ PŘEDMĚSTÍ



D000000010198011406

NAŠE ZNAČKA
001137682571

VYŘIZUJE / LINKA
Jiří Kopecký / 800 850 860

MÍSTO ODESLÁNÍ / DNE
Plzeň / 19. 9. 2023

Vyjádření k projektové dokumentaci ke stavbě ve smyslu energetického zákona a příslušných technických norem

Vážená paní, vážený pane,

dovolu nám, abychom reagovali na Vaši žádost ze dne 15. 9. 2023, ve které nás žádáte o vydání vyjádření k projektové dokumentaci pro účely stavebního/územního řízení.

V zájmovém území k zamýšlené stavbě a/nebo s ní související činnosti na pozemku parcelní číslo dle předložené PD v katastrálním území Klášterec nad Orlicí vedené pod názvem „Silnice III/31218 Klášterec nad Orlicí - 2. Část“ se nachází zařízení **nn,kNN,VN,DTS** v majetku provozovatele distribuční soustavy společnosti ČEZ Distribuce, a. s.

Sdělujeme Vám, že společnost ČEZ Distribuce, a. s., souhlasí s předloženou projektovou dokumentací.

Platnost tohoto souhlasu je vázána na dodržení následujících podmínek:

- Podle §46 energetického zákona č.458/2000_Sb. v platném znění mají energetická zařízení ochranná pásma:
 - trafostanice TS má ochranné pásmo 10m od hrany půdorysu stanice
 - vedení VN má ochranné pásmo 10m na každou stranu od krajního vodiče
 - vedení kNN má ochranné pásmo 1m na každou stranu od pláště kabelu
 - vedení NN nemá ochranné pásmo; musí však být dodrženy vzdálenosti dle platných norem, zejména PNE 333302 a pro práci v blízkosti NN ČSN EN 50110-1 ed.2
 - stavbou nesmí být snížena hloubka uložení kabelů ani výška vodičů nad terénem
 - parkovací stání bude minimálně 2m od svislice krajního vodiče VN
- zemní práce do 1m od kabelu musí být prováděny zásadně ručně, bez mechanizace
- veškeré uzávěry a napojení plynovodu budou mimo ochranné pásmo kNN
- veškeré kanalizační šachty budou mimo ochranné pásmo kNN
- hrana obrubníků bude při souběhu minimálně 30cm od kNN
- hrana stožárů veřejného osvětlení bude minimálně 50cm od kNN
- minimální vzdálenost veškerých staveb, výkopů a oplocení od stávajících podpěrných bodů musí být pro vedení NN - 1m, pro vedení VN - 2m (u podpěrných bodů s úsekovým vypínáním 5m) a pro TS - 5m

V ochranném pásmu VN / TS:

- nebudou zřizovány žádné stavby, skládky materiálu, zeminy, hořlavých nebo výbušných látek ani s takovými látkami manipulováno

ČEZ Distribuce, a. s.

Děčín - Děčín IV-Podmokly, Teplická 874/8, PSČ 405 02 | IČO: 24729035, DIČ: CZ24729035 |
zapsaná v obchodním rejstříku vedeném Krajským soudem v Ústí nad Labem, sp. zn. B 2145 |
bezplatná linka: 800 850 860, e-mail: info@cezdistribuce.cz, www.cezdistribuce.cz |
zasílací adresa: ČEZ Distribuce, a. s., Plzeň, Guldenerova 2577/19, PSČ 326 00

Otočte prosím

- nebude použito jeřábů a jím podobných zařízení a nebudou prováděny práce s mechanizačními prostředky, při kterých může dojít k přiblížení k vodiči VN na vzdálenost kratší než 5m; v opačném případě požádejte o vypnutí vedení VN
- nebude žádná kovová vjezdová brána a oplocení bude provedeno jako nepochozí s maximální výškou 1,5m; provedení bude z izolovaného materiálu (poplastované pletivo se za izolované nepovažuje)
- budou mít stožáry VO maximální výšku 3m a budou minimálně 3m od svislého průmětu krajního vodiče !

• případný požadavek na úpravu distribuční sítě bude řešen dle §47 energetického zákona č.458/2000_Sb. v platném znění formou přeložky zařízení distribuční soustavy

2. Podmínkou pro zahájení činnosti v blízkosti zařízení distribuční soustavy, resp. v ochranném pásmu je platné sdělení o existenci zařízení v majetku společnosti ČEZ Distribuce, a. s., pro výše uvedené zájmové území, které získáte prostřednictvím Geoportálu (geoportal.cezdistribuce.cz), při dodržení podmínek uvedených ve sdělení a v tomto vyjádření.
3. V dostatečném časovém předstihu před zahájením prací je nutné podat žádost o udělení souhlasu s činností a umístěním stavby v blízkosti zařízení distribuční soustavy, resp. v ochranném pásmu. Postup a formulář je k dispozici na www.cezdistribuce.cz. Při realizaci stavby je nutné se řídit podmínkami, které budou stanoveny v případě kladného posouzení podané žádosti.
4. Místa křížení a souběhy ostatních zařízení a staveb se zařízeními energetickými, komunikačními sítěmi pro elektronickou komunikaci nebo zařízeními technické infrastruktury musí být vyprojektovány a provedeny v souladu s platnými normami a předpisy, zejména s ČSN 33 2000-5-52, ČSN EN 50110-1, ČSN EN 50341-1, ČSN 73 6005 a PNE 33 0000-6, PNE 33 3301, PNE 34 1050.
5. V případě nadzemního vedení nn budou pro stavby a konstrukce dodrženy odstupové vzdálenosti uvedené v PNE 33 3302 a hranu výkopu doporučujeme při realizaci stavby umístit min. 1 m od základové části podpěrného bodu.
6. Při realizaci stavby a/nebo provádění související činnosti nesmí dojít v žádném případě k nebezpečnému přiblížení osob, věcí, zařízení nebo mechanismů a strojů k živým částem pod napětím, tj. musí být dodržena minimální vzdálenost 1 m od živých částí zařízení nn, 2 m od vedení vn a 3 m od vedení vvn, dle PNE 33 0000-6 s vazbou na ČSN EN 50110-1, pokud není větší vzdálenost stanovena v jiném předpisu (např. ČSN ISO 12480-1). V případě, že nebude možné tuto vzdálenost dodržet, je žadatel povinen požádat o vypnutí předmětného elektrického zařízení, případně o dočasné zaizolování vodičů nn.
7. Pracovníci provádějící práce budou prokazatelně poučeni o nebezpečí, které hrozí při nedodržení bezpečnostních předpisů. S ohledem na provádění prací v blízkosti zařízení distribuční soustavy, resp. v ochranném pásmu upozorňujeme na možnost nebezpečných vlivů od elektrického zařízení. Opatření proti těmto vlivům je na straně žadatele, dodavatele prací nebo jimi pověřených osobách. ČEZ Distribuce, a. s., nepřevzme žádnou zodpovědnost za případné škody, které vzniknou následkem poruchy nebo havárie elektrického zařízení za nepředvídaných okolností nebo nedodržením výše uvedených podmínek.
8. Stavbou nebude narušeno stávající uzemnění nadzemního vedení ani statika podpěrných bodů. Nebude-li možné toto dodržet je nutné situaci řešit formou přeložky zařízení distribuční soustavy ve smyslu § 47 zákona č. 458/2000 Sb., v platném znění.
9. V případě činnosti a/nebo stavby v blízkosti elektrického vedení, resp. v ochranném pásmu bude dotčený prostor ze všech stran možného přístupu/vjezdu po celou dobu realizace viditelně označen výstražnou cedulí.
10. Umístěním stavby nesmí dojít ke ztížení přístupu našich pracovníků a pracovníků námi pověřených firem k zařízení v majetku společnosti ČEZ Distribuce, a. s. Při případné úpravě povrchu nesmí dojít ke změně výškové nivelity země oproti současnému stavu.
11. Musí být dodrženy Podmínky pro práce v ochranných pásmech zařízení, které jsou v platném znění k dispozici na www.cezdistribuce.cz, popř. jsou součástí vydaného sdělení o existenci zařízení v majetku společnosti ČEZ Distribuce, a. s.
12. Dojde-li k obnažení podzemního vedení nebo k poškození energetického zařízení, sítě pro elektronickou komunikaci nebo zařízení se sítí pro elektronickou komunikaci související nebo zařízení technické infrastruktury ve vlastnictví ČEZ Distribuce, a. s., nahlaste nám prosím tuto skutečnost bezodkladně jako poruchu na bezplatnou linku 800 850 860. Poškození nebo mimořádné události způsobené na zařízení žadatelem, dodavatelem prací nebo jimi pověřenými osobami budou opraveny na náklady viníka. Zahrnutí



obnažených, případně poškozených částí podzemního vedení může být provedeno pouze po souhlasu vydaném společností ČEZ Distribuce, a. s.

13. Toto vyjádření se nevztahuje na zařízení v majetku společností ČEZ ICT Services, a. s., a Telco Pro Services, a. s.
14. Toto vyjádření nenahrazuje souhlas k zajištění příkonu elektrické energie.

Platnost tohoto vyjádření je 1 rok od data vydání.

Zjistí-li provozovatel distribuční soustavy, že nejsou dodrženy stanovené podmínky, vyhrazuje si právo kdykoli odvolat své souhlasné vyjádření.

S pozdravem



Pavel Letáček

Vedoucí oddělení Regionální péče
ČEZ Distribuce, a. s.

R4P100 RecTypeQ RecExtID:0015854875 ProcessID:CS-20230919T075911-0001 DocExtID:0000000064601703 BOLD:001A4A1A12291EDE95D634E88B964C27
BONMZISUCSPRN DocType:CZ05IA/(6) SAPType:Dopl-DOP-D42 ZakID:0013059695 DocID:001047667983 IA:167p21-282445234 Ver:XS5SD239 QUICK str:3 let2





79817301-1-5 306 O

PRODIN a.s.
K Vápence 2745
Pardubice
530 02



D0000000101823366003

VÁŠ DOPIS ZNAČKY
001130486696

NAŠE ZNAČKA
8120089140

LINKA
800 850 860

MÍSTO ODESLÁNÍ / DNE
6. 1. 2023

Vyjádření Provozovatele distribuční soustavy k žádosti č. 8120089140

Vážený žadateli,

Vašemu požadavku o přeložku Klášterec nad Orlicí, kat. území: Klášterec nad Orlicí, parc. č.: 645, 561 82 Klášterec nad Orlicí, ze dne 19. 12. 2022, lze vyhovět po splnění následujících podmínek.

Přeložka bude provedena tímto způsobem:

Vedle PB 225 bude náhradou za R42 vybudována SR 402 a z ní bude vedeno kNN 3x240+120 AYKY J podél komunikace až po PB 231. Tento PB bude vyměněn a R56 (SV101) bude nahrazena SR 402. V trase bude čp 27 přepojeno do SS200 včetně HDV. Stávající vrchní vedení NN bude zdemontován a čp 22 bude přepojeno do X54 včetně HDV.

Zmíněné úpravy může provést dle §47 zákona č. 458/2000 Sb. ve znění pozdějších předpisů (energetický zákon), pouze provozovatel (vlastník energetického zařízení) na náklady toho, kdo přeložku vyvolal. Při splnění zákonem určených podmínek (na základě předložení rozhodnutí o odstranění stavby připojené na napěťové hladině nn v zastavěném území) tyto náklady namísto žadatele ponese ČEZ Distribuce, a. s. V příloze Vám zasíláme návrh smlouvy o uzavření budoucí smlouvy o realizaci přeložky distribučního zařízení ve 2 vyhotoveních. Pokud s tímto návrhem souhlasíte, tak oba podepsané návrhy zašlete na adresu ČEZ Distribuce, a. s., Marcela Nastoupilová, Guldenerova 19, 326 00, Plzeň. Obratem Vám zašleme námi potvrzenou smlouvu. Po uzavření smlouvy zahájíme zpracování projektové dokumentace včetně získání stavebního povolení. Následně bude upřesněna ceny přeložky a uzavřena smlouva o realizaci přeložky. Pokud se jedná o přeložku realizovanou na náklady žadatele, bude přeložka zařízení distribuční soustavy provedena po úhradě zálohy, zbylé náklady budou vyfakturovány po realizaci přeložky.

Při úspěšném územním projednání stanoveného technického řešení činí odhad celkových nákladů na přeložku zařízení distribuční soustavy hrazených žadatelem cca 980 000,00 Kč. Náklady na realizaci přeložky budou upřesněny v souladu s uzavřenou smlouvou.

ČEZ Distribuce, a. s.

Děčín - Děčín IV-Podmokly, Teplická 874/8, PSČ 405 02 | IČO: 24729035, DIČ: CZ24729035 |
zapsaná v obchodním rejstříku vedeném Krajským soudem v Ústí nad Labem, sp. zn. B 2145 |
bezplatná linka: 800 850 860, e-mail: info@cezdistribuce.cz, www.cezdistribuce.cz |
zasílací adresa: ČEZ Distribuce, a. s., Plzeň, Guldenerova 2577/19, PSČ 326 00

Otočte prosím

Platnost stanoviska je do 8. 7. 2023, pokud v této lhůtě neproběhnou další vzájemná jednání upřesňující tuto dobu.

S pozdravem

A handwritten signature in black ink, appearing to read 'P. Letáček', with a stylized flourish extending from the end.

Pavel Letáček
Vedoucí oddělení Regionální péče

SMLOUVA

číslo: Z_S14_12_8120089140

o smlouvě budoucí o realizaci přeložky distribučního zařízení určeného k dodávce elektrické energie, uzavřené podle § 1785 a násl. zákona č. 89/2012 Sb., občanský zákoník ve znění pozdějších předpisů (dále jen „OZ“) a v souladu s § 47 zákona č. 458/2000 Sb., o podmínkách podnikání a o výkonu státní správy v energetických odvětvích a o změně některých zákonů (energetický zákon), ve znění pozdějších předpisů (dále jen „energetický zákon“).

I. SMLUVNÍ STRANY**PROVOZOVATEL:**

ČEZ Distribuce, a. s., IČ 24729035, DIČ CZ24729035
se sídlem Děčín - Děčín IV-Podmokly, Teplická 874/8, 405 02 Děčín
zapsána v obchodním rejstříku vedeném Krajským soudem v Ústí nad Labem, oddíl B, vložka 2145
s předmětem podnikání (mimo jiné) – distribuce elektřiny na základě licence č. 121015583
bankovní spojení: Komerční banka, a. s., číslo účtu/kód banky: 35-4544580267/0100,
na základě pověření ze dne 8. 3. 2022 zastupuje: Pavel Letáček, pozice: Vedoucí oddělení Regionální péče
(dále jen „provozovatel“)

Kontaktní údaje:

Adresa pro písemný styk: ČEZ Distribuce, a. s., Plzeň, Guldenerova 2577/19, PSČ 326 00
Kontaktní bezplatná linka ČEZ Distribuce: 800 850 860 (hlášení poruch, distribuční požadavky, informace);
www.cezdistribuce.cz; E-mail: info@cezdistribuce.cz

ŽADATEL:

Správa a údržba silnic Pardubického kraje, Číslo zákazníka: 0010713543
Datum narození: IČ: 00085031, DIČ: CZ00085031
Ulice: Doubravice 98
Obec: Pardubice, Dodací pošta: Pardubice 19, PSČ: 533 53

Zápis v obchodním rejstříku (rejstříkový soud a spisová značka (tj. oddíl a vložka)): Zapsaná v obchodním rejstříku vedeném Krajským soudem v Hradci Králové, oddíl Pr, vložka 162.

Zástupce: Miroslav Neměc, tel. č.: 602361132
(dále jen „žadatel“)

II. PŘEDMĚT SMLOUVY

Žadatel se zavazuje na základě písemné výzvy od provozovatele do 30 dnů od jejího doručení uzavřít konečnou smlouvu o realizaci přeložky distribučního zařízení určeného k dodávce elektrické energie (dále jen „konečná smlouva“), ve smyslu stanoviska provozovatele ze dne 6. 1. 2023 ev. č. 8120089140 na stavbu Klášterec nad Orlicí, Klášterec nad Orlicí, 561 82, Správa a údržba silnic Pardubického kr (dále jen „přeložka“).

Provozovatel je povinen učinit uvedenou výzvu nejpozději do 30 dnů od splnění veškerých podmínek stanovených příslušnými právními předpisy pro zahájení stavby přeložky a zajištění jejího zhotovitele, nejdéle však do dvou let od uzavření této smlouvy, nedohodnou-li se provozovatel s žadatelem na prodloužení této lhůty.

V konečné smlouvě se provozovatel zaváže zajistit realizaci přeložky do 8 měsíců po uzavření konečné smlouvy o úhradě nákladů na přeložku, po vlastní úhradě zálohové platby na tyto náklady a po úspěšném předání a převzetí staveniště (za předpokladu vhodných klimatických podmínek).

III. PRÁVA A POVINNOSTI SMLUVNÍCH STRAN**a) PROVOZOVATEL:**

1. Zajistí zpracování projektové dokumentace (dále též jen „PD“) na danou přeložku v rozsahu stanoveného technického řešení dle stanoviska provozovatele, jehož ev. č. je uvedeno v čl. II této smlouvy.
2. Zajistí nutnou inženýrskou činnost související s projektem vč. zajištění potřebného povolení podle stavebního zákona. Provozovatel je vázán povinností realizace přeložky pouze za předpokladu, že se k navrženému technickému řešení podaří získat potřebné povolení podle stavebního zákona (vyjma případů, kdy se na základě stavebního zákona toto povolení nevyžaduje).
3. Zajistí dodavatele přeložky.
4. Výše nákladů žadatele obsažených v konečné smlouvě se bude řídit těmito zásadami:
Na základě § 47 energetického zákona provozovatel zajistí realizaci přeložky na náklady žadatele.
Za splnění podmínek stanovených § 47 odst. 2 energetického zákona nese náklady na realizaci přeložky namísto žadatele provozovatel distribuční soustavy ČEZ Distribuce, a. s.; splnění těchto podmínek musí doložit žadatel. Konkrétně se musí jednat o realizaci přeložky zařízení nízkého napětí v zastavěném území podle zvláštního předpisu, a to buď vyplývající z rozhodnutí odstranění stavby, na níž je zařízení distribuční soustavy umístěno, anebo vyvolané technickým stavem zařízení distribuční soustavy, který nedovoluje jeho bezpečné provozování nebo poškozuje stavbu, pokud vlastník zařízení distribuční soustavy nezajistí nápravu.
Předběžný odhad celkových realizačních nákladů přeložky činí 980 000,00 Kč:
 - Projektová dokumentace a správní poplatky: 109 000,00 Kč,
 - Věcná břemena: 50 000,00 Kč,

- Technická realizace: 821 000,00 Kč.

Předběžný odhad realizačních nákladů přeložky je stanoven s ohledem na obvyklou výši relevantních nákladů v době posouzení žádosti o přeložku. Předběžný odhad realizačních nákladů přeložky nereflexuje budoucí vývoj cen, nákladů, změny související právní úpravy, ani jiné právní nebo faktické okolnosti, které nejsou zřejmé z žádosti o přeložku nebo nejsou obecně známy v době posouzení žádosti o přeložku, např. místní poměry v dotčeném území. Předpokládané náklady (bez DPH) spojené s realizací přeložky budou vyčísleny po zajištění zhotovitele a upřesnění ceny hlavního materiálu dle zpracované projektové dokumentace ve smlouvě o realizaci přeložky. Pokud se jedná o přeložku realizovanou na náklady žadatele, skutečné náklady budou vyúčtovány po ukončení samotné realizace přeložky a po provedení vkladu případných věcných břemen (služebností) podle energetického zákona (dále jen „věcné břemeno“) k přeložkou dotčeným nemovitým věcem. V případě nutnosti zřízení věcných břemen vyvolaných přeložkou realizovanou na náklady žadatele může být zálohová platba na realizaci přeložky rozdělena za účelem samostatného vyúčtování nákladů na tato věcná břemena.

5. Předpokladem pro uzavření konečné smlouvy je rovněž uzavření smluv o budoucích smlouvách o zřízení věcného břemene s vlastníky nemovitých věcí dotčených stavbou přeložky.
6. Po podepsání konečné smlouvy a v případě přeložky realizované na náklady žadatele po úhradě zálohy na náklady realizace přeložky žadatelem zajistí provozovatel realizaci stavby přeložky.
7. Zjistí-li provozovatel, že přeložku není možné za původních předpokládaných podmínek provést, oznámí tuto skutečnost bezodkladně žadateli společně s předložením návrhu dodatku k této smlouvě, případně s návrhem jiného řešení. Nepřijetí návrhu smluvního dodatku dle předchozí věty žadatelem ve lhůtě stanovené provozovatelem, která nesmí být kratší jak 30 dnů, zakládá právo provozovatele odstoupit od této smlouvy.

b) ŽADATEL:

1. Zavazuje se poskytnout za provozovatelem stanovených podmínek nezbytnou součinnost a podklady pro zhotovení PD.
2. Je povinen přijmout od provozovatele nabídku (návrh) konečné smlouvy ve lhůtě do 30 dnů od jejího doručení, pokud její obsah nebude odporovat ujednáním této smlouvy. Přijetím nabídky dle předchozí věty se rozumí zpětné doručení jednoho vyhotovení konečné smlouvy podepsané žadatelem provozovateli bez učinění jakýchkoliv dodatků nebo odchylek od obsahu nabídky. V opačném případě je provozovatel oprávněn od této smlouvy odstoupit a žadatel je povinen provozovateli nahradit v důsledku toho vzniklou škodu.
3. Pokud žadatel v průběhu zpracování svůj požadavek zruší nebo neuzavře ve lhůtě uvedené v bodě 2. konečnou smlouvu na realizaci přeložky, uhradí dosud vzniklé či konečné náklady za zpracování projektové dokumentace a na inženýrskou činnost na základě předložené faktury. Předběžný odhad celkové ceny za zpracování projektové dokumentace a inženýrskou činnost činí 155 000,- Kč. Konečná cena za PD bude stanovena na základě součtu ceny za zpracování technické části PD a kalkulace ceny za uzavření nezbytných smluv o budoucích smlouvách na zřízení věcného břemene na přeložkou dotčených nemovitých věcech, vč. uhrazených správních poplatků a nákladů na potřebné geodetické práce v rámci zpracování PD.
4. Na nemovitých věcech ve vlastnictví žadatele, dotčených stanoveným technickým řešením přeložky dle stanoviska provozovatele, jehož ev. č. je uvedeno v čl. II této smlouvy, umožní zřízení věcného břemene za finanční náhradu dle znění zákona 151/1997 Sb. a souvisejících předpisů, v platném znění. Smlouva o budoucí smlouvě na zřízení věcného břemene bude s žadatelem uzavřena v průběhu projekčních prací.
5. Je povinen se v rámci konečné smlouvy zavázat na svůj náklad v nezbytně nutném rozsahu k vyklizení a přípravě prostor pro stavbu přeložky na svých nemovitých věcech.

Smluvní strany se dohodly, že budou účinně spolupracovat při přípravě i realizaci celé stavby přeložky. Zároveň se zavazují vzájemně se informovat o všech skutečnostech majících vliv na závazky dohodnuté v této smlouvě.

IV. ZÁVĚREČNÁ USTANOVENÍ

1. Tato smlouva představuje úplnou dohodu mezi stranami smlouvy týkající se jejího předmětu a obsahu. Tato smlouva může být měněna nebo doplňována pouze formou číslovaných písemných dodatků podepsaných oběma smluvními stranami, a to pod sankcí jejich neplatnosti. Písemná forma je nezbytná i pro právní úkony směřující ke zrušení Smlouvy.
2. Odpověď smluvní strany podle ustanovení § 1740 odst. 3 OZ s dodatkem, odchylkou, byť i takovou, která podstatně nemění podmínky nabídky, není přijetím nabídky na uzavření smlouvy.
3. Smlouva nabývá platnosti a účinnosti dnem jejího podpisu oběma smluvními stranami.
4. Tato smlouva v celém rozsahu nahrazuje veškerá vzájemná jednání stran smlouvy uskutečněná před dnem uzavření smlouvy.
5. Je-li smlouva uzavírána prostředky umožňujícími komunikaci na dálku (distančním způsobem) nebo mimo obchodní prostory PDS, je žadatel (spotřebitel), oprávněn od této smlouvy odstoupit ve lhůtě 14 dnů od uzavření smlouvy a to písemně prostřednictvím formuláře, jehož náležitosti stanoví prováděcí právní předpis OZ a který je k dispozici na kontaktních místech provozovatele a ke stažení na webové adrese www.cezdistribuce.cz. Žadatel, je-li spotřebitelem současně žádá provozovatele, aby započal s plněním svého závazku dle této smlouvy ještě před uplynutím lhůty pro odstoupení od smlouvy dle předchozí věty a to ve smyslu § 1823 OZ.
6. Fyzické osoby, které tuto smlouvu za jednotlivé smluvní strany uzavírají, tímto prohlašují, že jsou plně oprávněny k jejímu platnému uzavření.
7. Smlouva je vyhotovena ve dvou stejnopisech s platností originálu, z nichž každá strana obdrží po jednom stejnopisu.
8. Osobní údaje subjektu údajů jsou zpracovávány v souladu s příslušnými aktuálně platnými a účinnými právními předpisy České republiky a Evropské unie. Bližší informace týkající se zpracování osobních údajů a právních předpisů, na jejichž základě je zpracování prováděno, jsou dostupné na stránkách www.cezdistribuce.cz/gdpr nebo je společnost ČEZ Distribuce, a. s., subjektu údajů na požádání poskytne.
9. Žadatel svým podpisem současně potvrzuje, že (vedle výše uvedených informací) je si též plně vědom všech svých práv v souvislosti s poskytnutím svých osobních údajů k účelu danému touto smlouvou a rovněž potvrzuje pravdivost a aktuálnost osobních údajů, které k účelu předmětné smlouvy poskytl. Žadatel se podpisem smlouvy též zavazuje prokazatelně provozovateli oznámit do pěti pracovních dnů případné změny svých osobních údajů.
10. Smluvní strany berou na vědomí, že na tuto smlouvu nedopadá povinnost uveřejnění v registru smluv ve smyslu zákona č. 340/2015 Sb., o zvláštních podmínkách účinnosti některých smluv, uveřejňování těchto smluv a o registru smluv (zákon o registru smluv), ve znění pozdějších předpisů.

11. Smluvní strany prohlašují, že se s obsahem této smlouvy řádně seznámily a jejím jednotlivým ustanovením rozumí. Dále prohlašují, že tato smlouva je projevem jejich svobodné, vážné, určité a srozumitelné vůle, že ji uzavírají dobrovolně, nikoliv v tísní, pod nátlakem nebo za nápadně jednostranně nevýhodných podmínek, na důkaz čehož připojují své podpisy.

ZA ZADATELE:

ZA PROVOZOVATELE:
ČEZ Distribuce, a. s.

JMÉNO, PŘÍJMENÍ, FUNKCE:

Ing. Miroslav Němec

Pavel Letáček
Vedoucí oddělení Regionální péče

DATUM A MÍSTO

PODPIS


V Pardubicích 25.1.2023

DATUM A MÍSTO

PODPIS

- 1 -02- 2023

Pardubice





PRODIN a.s.
K Vápence 2745
Pardubice
530 02



00000000101861029001

VÁŠ DOPIS ZNAČKY
001130486696

NAŠE ZNAČKA
8120089140

LINKA
800 850 860

MÍSTO ODESLÁNÍ / DNE
Plzeň 8. 3. 2023

Realizace projektové dokumentace – Klášterec nad Orlicí přeložka wNN podé

Vážený zákazníku,

dovolujeme si Vás informovat, že projektovou dokumentaci, která je potřebná pro realizaci Vaší stavby v souladu se smlouvou o budoucí smlouvě o připojení (dále „SoBS“) na základě žádosti č. , bude zpracovávat zhotovitel VEKT HK s.r.o., který Vás bude kontaktovat.

V záležitostech týkajících se projektové dokumentace (například umístění projektovaného elektrického zařízení distribuční soustavy, elektroměrového pilíře apod.), kontaktujte prosím přímo zpracovatele projektové dokumentace. V ostatních záležitostech nás prosím kontaktujte na naší lince 800 850 860, která je Vám k dispozici 24 hodin denně, 7 dní v týdnu. Při hovoru s operátorem uvádějte prosím naši značku ze záhlaví dopisu.

V případě, že na Vaší straně nastaly okolnosti bránící řádnému a včasnému plnění závazků dle uzavřené SoBS, neprodleně nás informujte. V takovém případě zároveň doporučujeme požádat co nejdříve o změnu smluvního vztahu. Upozorňujeme, že neplnění závazků z Vaší strany může vést k zániku SoBS. V takovém případě bude společnost ČEZ Distribuce, a. s., požadovat úhradu marně vynaložených nákladů.

O dalším průběhu stavby Vás budeme průběžně informovat.

S pozdravem

Ing. Matejov Michal
MÚ Obnova DS



Vodovody a kanalizace Jablonné nad Orlicí, a. s.
Slezská 350, 561 64 Jablonné nad Orlicí
Provoz vodovodů, kanalizací a ČOV Letohrad, Středisko Žamberk
Orlická 1102, 564 01 Žamberk

Žadatel:

PRODIN a.s.
K Vápence 2745
53002 Pardubice

Investor:

Správa a údržba silnic Pardubického kraje
98
Pardubice

Vyjádření o existenci sítě společnosti Vodovody a kanalizace Jablonné nad Orlicí, a.s.

Číslo jednací: ZA/MJ/23/2021_1

Název akce: **Silnice III/31218 Klášterec nad Orlicí - 2. část**
Zájmové území: **Klášterec nad Orlicí 1990/1 poz. (Klášterec nad Orlicí)**
Datum vydání vyjádření: **04.09.2023**
Platnost tohoto vyjádření: **1 rok**
Vyřizuje: **Martin Jirčík**
Telefon: **+420 463 030 290, +420 723 907 852**

K této akci bylo(a) vydáno(a) vyjádření společnosti Vodovody a kanalizace Jablonné nad Orlicí, a. s. a bez tohoto (těchto) vyjádření není toto vyjádření samostatně platné: ZA/MJ/23/2021

Žadatel svou žádostí označil zájmové území a stanovil důvod pro vydání vyjádření. Na základě této žádosti a zájmového území určeného žadatelem vydává společnost Vodovody a kanalizace Jablonné nad Orlicí, a. s. následující vyjádření:

dojde ke střetu

se sítě společnosti Vodovody a kanalizace Jablonné nad Orlicí, a. s., jejíž existence a poloha je zakreslena v přiloženém výřezu (výřezech) z geografického informačního systému a případně je upřesněna v textu tohoto vyjádření. Žadatel je srozuměn s tím, že podzemní vedení vodovodu, kanalizace a elektrické kabelové vedení používá právní ochranu dle zákona 274/2001 Sb. ve znění pozdějších předpisů a dojde-li ke střetu s tímto podzemním vedením, je žadatel povinen projednat podmínky ochrany se zaměstnancem společnosti Vodovody a kanalizace Jablonné nad Orlicí, a. s. pověřeného správou podzemní sítě.

Stavebník, nebo jím pověřená třetí osoba, je povinen obrátit se na zaměstnance pověřeného správou podzemní sítě (dále ZSPS) společnosti Vodovody a kanalizace Jablonné nad Orlicí, a. s. a to ve všech případech, ve kterých zjistil, že jeho záměrem dojde ke střetu s podzemním vedením sítě vodovodu, kanalizace a elektrického kabelového vedení (dále PVS) nebo zasahuje do ochranného pásma PVS.

Pro výše označené zájmové území je ZSPS - Martin Jirčík, tel. +420 463 030 290.

Obecné podmínky ochrany podzemního vedení vodovodu, kanalizace a elektrického kabelového vedení společnosti Vodovody a kanalizace Jablonné nad Orlicí, a. s.

1. Sítě vodovodu, kanalizace a elektrického kabelového vedení společnosti Vodovody a kanalizace Jablonné nad Orlicí, a. s. jsou součástí veřejného vodovodu nebo kanalizace, jsou zajišťovány ve veřejném zájmu a jsou chráněny právními předpisy. Ochranné pásmo podzemního vedení vodovodu a kanalizace je vymezeno vodorovnou vzdáleností od vnějšího líce stěny potrubí nebo kanalizační stoky 1,5 m na každou stranu u vodovodních řadů a kanalizačních stok průměru 500 mm a menších a 2,5 m na každou stranu u vodovodních řadů a kanalizačních stok nad průměr 500 mm. Ochranné pásmo podzemního elektrického kabelového vedení je 1,5 m po stranách krajního vedení.
2. Při činnostech v blízkosti PVS je stavebník, nebo jím pověřená třetí osoba, povinen respektovat ochranná pásma podzemního vedení tak, aby nedošlo poškození nebo zamezení přístupu k vedení.
3. Stavebník, nebo jím pověřená třetí osoba, není oprávněn umísťovat v ochranném pásmu PVS jiné inženýrské sítě nebo provádět zemní práce bez souhlasu společnosti Vodovody a kanalizace Jablonné nad Orlicí, a. s. Pokud stavebník, nebo jím pověřená třetí osoba, nedodrží podmínky k umístění jiné inženýrské sítě nebo provádění zemních prací v ochranném pásmu



Vodovody a kanalizace Jablonné nad Orlicí, a. s.
Slezská 350, 561 64 Jablonné nad Orlicí
Provoz vodovodů, kanalizací a ČOV Letohrad, Středisko Žamberk
Orlická 1102, 564 01 Žamberk

PVS stanovené tímto vyjádřením, popř. následných písemných dohod jej upravujících, dopouští se přestupku podle § 32 a násl. zák.č. 274/2001 Sb. o vodovodech a kanalizacích pro veřejnou potřebu a místně příslušný vodoprávní úřad ve správním řízení mu může uložit pokutu.

4. Pokud dochází k podélnému umístění jiné inženýrské sítě v ochranném pásmu PVS, je povinností stavebníka, nebo jím pověřené třetí osoby, bezplatně předat e-mailem na adresu pouzar@vak.cz v elektronické podobě ve formátu DGN geodetické zaměření skutečného provedení stavby (uložené sítě) nejpozději do 2 měsíců po ukončení stavby.
5. Za stavební činnosti se pro účely tohoto vyjádření považují i bezvýkopové technologie (zejména řízené a neřízené protlaky) prováděné v ochranném pásmu PVS.
6. Vlastníkem vodovodní a kanalizační přípojky je vlastník pozemku nebo stavby připojené na vodovod nebo kanalizaci pro veřejnou potřebu, neprokáže-li se opak. Vlastníkem přípojky může být i osoba, která na svoje náklady přípojku zřídila. Informaci o vedení přípojky poskytne vlastník přípojky.
7. Stavebník, nebo jím pověřená třetí osoba, není oprávněn manipulovat s kryty (poklapy) podzemních šachet a vstupovat bez souhlasu společnosti Vodovody a kanalizace Jablonné nad Orlicí, a. s. do těchto prostor.
8. Stavebník, nebo jím pověřená třetí osoba, na trase PVS (včetně ochranného pásma) nesmí měnit niveletu terénu a vysazovat trvalé porosty, budovat drobné stavby, pevné podezdívky oplocení apod..
9. Stavebník, nebo jím pověřená třetí osoba, je povinen každé zjištěné nebo způsobené poškození a případně odcizení PVS (vč. signalizačního vodiče, výstražné fólie atd.) neprodleně oznámit poruchové službě společnosti Vodovody a kanalizace Jablonné nad Orlicí, a. s. na pohotovostní telefonní číslo +420 465 642 618.

Podmínky pro spolupráci stavebníka při přípravě stavby

1. Pokud by činností stavebníka, nebo jím pověřené třetí osoby, k níž je potřeba povolení správního orgánu podle zvláštního předpisu, mohlo dojít k ohrožení nebo omezení PVS, je stavebník, nebo jím pověřená třetí osoba, povinen kontaktovat ZSPS a předložit zakreslení PVS do příslušné dokumentace stavby (projektové, realizační, atd.).
2. Pokud by činností stavebníka, nebo jím pověřené třetí osoby, k níž není potřeba povolení správního orgánu podle zvláštního předpisu mohlo dojít k ohrožení nebo omezení PVS, je stavebník, nebo jím pověřená třetí osoba, povinen kontaktovat ZSPS a předložit zakreslení PVS do zjednodušené dokumentace (katastrální mapa, plánec), ze které bude zřejmá míra dotčení PVS.
3. Pokud by budované stavby (zejména podzemní sítě) svými ochrannými pásmy zasahovaly do prostoru stávajících tras PVS, či do jejich ochranných pásem, je stavebník, nebo jím pověřená třetí osoba, povinen realizovat taková opatření, aby mohla být prováděna údržba a opravy PVS.
4. Pokud stavebník, nebo jím pověřená třetí osoba, připravuje stavby technické infrastruktury (vodovod, kanalizace), které se propojí se stávajícími sítěmi společnosti Vodovody a kanalizace Jablonné nad Orlicí, a. s. je povinen dodržet při jejich přípravě platné Technické standardy vodohospodářských staveb vydané společností Vodovody a kanalizace Jablonné nad Orlicí, a. s. Tyto standardy jsou volně ke stažení na internetových stránkách „<http://www.vak.cz/>“.
5. Toto vyjádření nenahrazuje požárně bezpečnostní řešení stavby, které může pro jednotlivé druhy staveb zpracovávat pouze oprávněná osoba podle autorizačního zákona. Požárně bezpečnostní řešení je oborově (profesně) vydělenou částí projektové dokumentace stavby předkládané ke stavebnímu řízení.
6. K předložené příslušné dokumentaci stavby (projektové, realizační, zjednodušené, atd.) bude vydáno samostatné vyjádření.

Podmínky pro přeložení PVS

1. V případě nutnosti přeložení PVS nese stavebník, který vyvolal překládku PVS, veškeré náklady spojené s touto přeložkou.
2. Stavebník, nebo jím pověřená třetí osoba, je povinen bez zbytečného odkladu kontaktovat ZSPS za účelem projednání podmínek přeložky poté, kdy zjistí potřebu přeložení PVS, nejpozději však před počátkem zpracování projektu stavby, která nutnost přeložení PVS vyvolala.

Podmínky pro provádění stavebních prací v blízkosti PVS

Při provádění stavebních nebo jiných prací je stavebník nebo jím pověřená třetí osoba, povinen učinit nezbytná opatření, aby nedošlo k ohrožení nebo poškození podzemního vedení vodovodu, kanalizace a elektrického kabelového vedení, a je srozuměn s tím, že:

1. Před začátkem zemních prací zajistí vytyčení trasy PVS v terénu. S vyznačenou trasou PVS seznámí pracovníky, kteří budou stavební práce provádět. Pokud stavebník, nebo jím pověřená třetí osoba, nesplní povinnost vytyčení trasy PVS v terénu před začátkem zemních prací, může mu být uložena pokuta za přestupek vodoprávním úřadem.
2. Prokazatelně upozorní pracovníky, kteří budou provádět zemní práce na staveništi, aby v případě potřeby zjistili



Vodovody a kanalizace Jablonné nad Orlicí, a. s.

Slezská 350, 561 64 Jablonné nad Orlicí

Provoz vodovodů, kanalizací a ČOV Letohrad, Středisko Žamberk
Orlická 1102, 564 01 Žamberk

hloubkové uložení PVS příčnými sondami. Upozorní je také na možnou odchylku +/- 30 cm mezi skutečným uložením PVS a polohovými údaji ve výkresové dokumentaci. Dále je upozorní, aby ve vzdálenosti min. 1,5 m na každou stranu od vnějšího líce stěny potrubí u vodovodních řadů a kanalizačních stok a min. 1,5 m po stranách krajního vedení u elektrického kabelového vedení nepoužívali žádných mechanizačních prostředků nebo nevhodného nářadí a aby při provádění prací v těchto místech dbali zvýšené opatnosti.

3. Při zjištění zásadního rozporu mezi údaji v projektové dokumentaci a skutečností zastaví práce a věc oznámí ZSPS. V prováděných pracích je oprávněn pokračovat až po projednání a schválení dalšího postupu stanoveného ZSPS.

4. Při provádění zemních prací v blízkosti PVS postupuje tak, aby nedošlo ke změně hloubky uložení nebo prostorového uspořádání podzemní sítě. Odkryté potrubí je povinen zabezpečit proti poškození, odcizení a prověšení.

5. Dojde-li při provádění zemních prací k odkrytí PVS, je povinen vyzvat ZSPS ke kontrole vedení před zakrytím. Až po následné kontrole je oprávněn provést zához.

6. Není oprávněn trasy PVS zabetonovat nebo k nim jiným způsobem znemožnit přístup.

7. Pokud stavebník, nebo jím pověřená třetí osoba, provádí stavby technické infrastruktury (vodovod, kanalizace), které se propojí se stávajícími sítěmi společnosti Vodovody a kanalizace Jablonné nad Orlicí, a. s. je povinen dodržet při jejich stavbě platné Technické standardy vodohospodářských staveb vydané společností Vodovody a kanalizace Jablonné nad Orlicí, a. s. Tyto standardy jsou volně ke stažení na internetových stránkách „<http://www.vak.cz/>“.

Toto vyjádření není souhlasem se stavbou, případně prováděním zemních prací a jiné obdobné činnosti prováděné v blízkosti PVS (zejména v ochranném pásmu) společnosti Vodovody a kanalizace Jablonné nad Orlicí, a. s. Toto vyjádření označuje výskyt PVS v zájmovém území a stanovuje základní podmínky pro ochranu PVS.

Společnost Vodovody a kanalizace Jablonné nad Orlicí, a. s. prohlašuje, že žadateli byly pro jím určené a vyhrazené zájmové území poskytnuty veškeré dostupné informace o podzemním vedení sítě.

V případě požadavku na vytyčení podzemního vedení kontaktujte provoz dispečinku společnosti Vodovody a kanalizace Jablonné nad Orlicí, a. s. (telefon +420 463 030 267, +420 721 861 837) a to nejméně 7 dní před požadovaným vytyčením. Při objednávání uveďte v objednávce číslo tohoto vyjádření. O provedeném vytyčení bude sepsán protokol.

Žadatel se převzetím tohoto vyjádření zavazuje, že poskytnuté informace a data použije pouze k účelu, pro který mu byly poskytnuty, že je nebude neoprávněně rozmnožovat, rozšiřovat, půjčovat či jinak využívat bez souhlasu poskytovatele a je si vědom své odpovědnosti vyplývající z obecně závazných právních předpisů při porušení těchto povinností.

Vyjádření pozbývá platnosti:

- Uplynutím vyznačené doby platnosti vyjádření
- Změnou rozsahu zájmového území
- Změnou důvodu k vyjádření uvedeného v žádosti

Toto vyjádření souvisí s:

ke stejné žádosti: ZA/MJ/23/2021

k výchozí žádosti: ZA/MJ/22/2870

k výchozí žádosti: ZA/MJ/22/2870_1

Martin Jirčík

Mistr provozu

Vodovody a kanalizace Jablonné nad Orlicí, a.s.,





Vodovody a kanalizace Jablonné nad Orlicí, a. s.

Slezská 350, 561 64 Jablonné nad Orlicí

**Provoz vodovodů, kanalizací a ČOV Letohrad, Středisko Žamberk
Orlická 1102, 564 01 Žamberk**

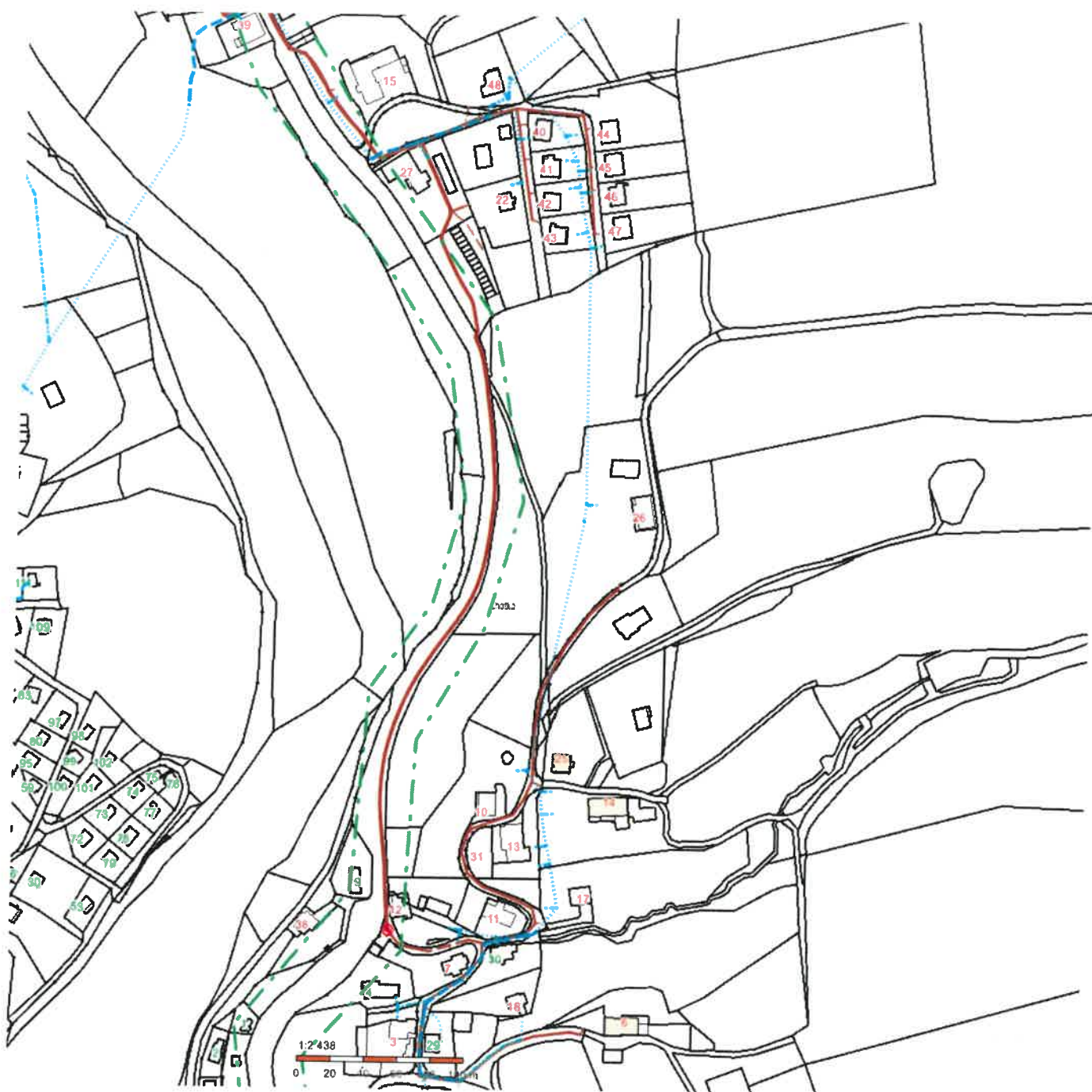




Vodovody a kanalizace Jablonné nad Orlicí, a. s.

Slezská 350, 561 64 Jablonné nad Orlicí

Provoz vodovodů, kanalizací a ČOV Letohrad, Středisko Žamberk
Orlická 1102, 564 01 Žamberk

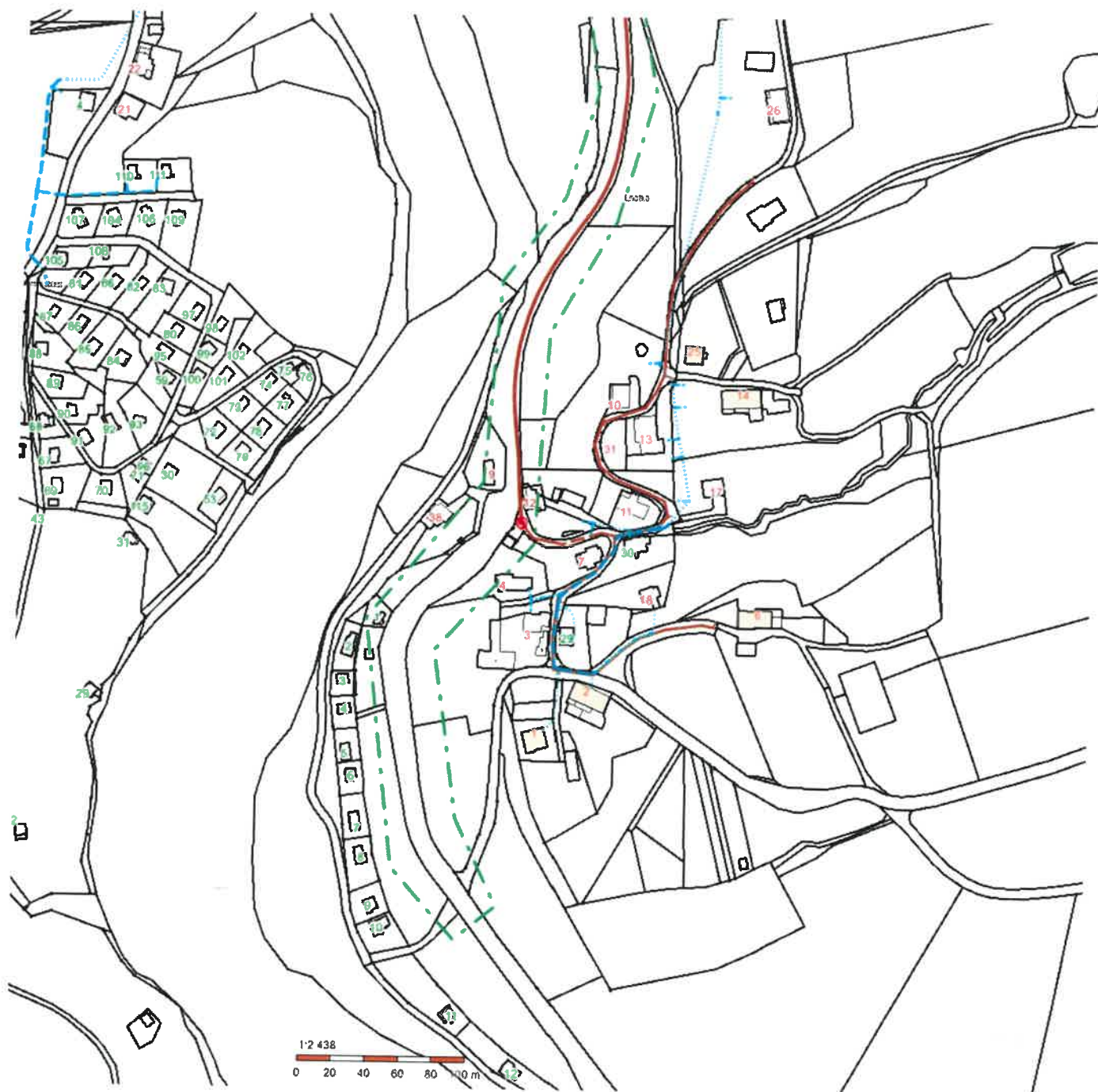



























Vodovody a kanalizace Jablonné nad Orlicí, a. s.

Slezská 350, 561 64 Jablonné nad Orlicí

**Provoz vodovodů, kanalizací a ČOV Letohrad, Středisko Žamberk
Orlická 1102, 564 01 Žamberk**



Legenda

	Vodovod - geodeticky zaměřený
	Vodovod - zákres z dokumentace
	Vodovod - orientační zákres
	Naznačení vodovodní přípojky
	Jednotná kanalizace - geodeticky zaměřena
	Jednotná kanalizace - zákres z dokumentace
	Jednotná kanalizace - orientační zákres
	Naznačení jednotné kanalizační přípojky
	Splašková kanalizace - geodeticky zaměřena
	Splašková kanalizace - zákres z dokumentace
	Splašková kanalizace - orientační zákres
	Naznačení splaškové kanalizační přípojky
	Dešťová kanalizace - geodeticky zaměřená
	Dešťová kanalizace - zákres z dokumentace
	Dešťová kanalizace - orientační zákres
	Naznačení dešťové kanalizační přípojky
	Elektrický kabel - geodeticky zaměřený
	Elektrický kabel - zákres z dokumentace
	Elektrický kabel - orientační zákres
	OP I. stupně
	OP II. stupně
	Zóna 1 OP II. stupně
	Zóna 2 OP II. stupně
	Zóna 3 OP II. stupně
	Zóna 3/1 OP II. stupně

NAŠE ZNAČKA
0101999481VYŘÍZENO DNE
01.09.2023

Sdělení o existenci energetického zařízení, sítě pro elektronickou komunikaci nebo zařízení technické infrastruktury v majetku společnosti ČEZ Distribuce, a. s., pro akci:

Silnice III/31218 Klášterec nad Orlicí - 2. část

Vážený zákazníku,

Na základě Vaší žádosti 0101999481 ze dne 01.09.2023 Vám zasíláme sdělení o existenci energetického zařízení, sítě pro elektronickou komunikaci nebo zařízení technické infrastruktury v majetku společnosti ČEZ Distribuce, a. s., ve Vámi vymezeném zájmovém území.

Dovolujeme si Vás upozornit, že **sdělení nenahrazuje** vyjádření provozovatele distribuční soustavy k projektové dokumentaci pro územní nebo stavební řízení, k připojení nového odběru, zdroje elektrické energie nebo k navýšení rezervovaného příkonu a výkonu a s výjimkou havárií ani souhlas s činností v ochranném pásmu.

Toto sdělení je platné do 01.03.2024 a je jedním z podkladů pro zpracování projektové dokumentace, pokud je taková dokumentace zpracovávána.

V majetku ČEZ Distribuce, a. s., se na Vámi uvedeném zájmovém území nachází nebo ochranným pásmem zasahuje energetické zařízení typu:

	síť NN	síť VN	síť VVN
Podzemní síť	střet		
Nadzemní síť	střet	střet	

Stanice	střet
---------	-------

V majetku ČEZ Distribuce, a. s., se na Vámi uvedeném zájmovém území nachází nebo ochranným pásmem zasahuje síť pro elektronickou komunikaci typu:

	síť pro elektronickou komunikaci
Podzemní síť	
Nadzemní síť	

Zařízení technické infrastruktury zahrnuje zejména vodovodní, kanalizační a plynové přípojky pro objekty ČEZ Distribuce a. s., a dále pak další podzemní a nadzemní zařízení sloužící pro provoz distribuční sítě. V majetku ČEZ Distribuce, a. s., se na Vámi uvedeném zájmovém území nachází nebo ochranným pásmem zasahuje zařízení technické infrastruktury:

	zařízení technické infrastruktury
Nadzemní nebo podzemní	



Energetické zařízení (mimo nadzemních sítí NN), zařízení sítě pro elektronickou komunikaci a zařízení technické infrastruktury je chráněno ochranným pásmem podle § 46 zákona č. 458/2000 Sb., o podmínkách podnikání a o výkonu státní správy v energetických odvětvích a o změně některých zákonů (energetický zákon), ve znění pozdějších předpisů. Přibližný průběh tras energetických zařízení, sítě pro elektronickou komunikaci (v trase kabelového vedení může být uloženo několik kabelů energetických i komunikačních) a tras zařízení technické infrastruktury zasíláme v příloze tohoto dopisu.

V případě existence **podzemních** energetických zařízení, sítě pro elektronickou komunikaci nebo zařízení technické infrastruktury je povinností stavebníka alespoň 14 dní před započítím zemních prací požádat telefonicky na 800 850 860 nebo e-mailem na info@cezdistribuce.cz o tzv. **vytyčení trasy podzemního zařízení**, sítě pro elektronickou komunikaci nebo zařízení technické infrastruktury. O vytyčení lze požádat pouze na základě vydaného sdělení o existenci energetického zařízení, sítě pro elektronickou komunikaci nebo zařízení technické infrastruktury, a to (mimo havárií) nejpozději 30 dní před koncem jeho platnosti.

Dojde-li k obnažení podzemního vedení nebo k poškození energetického zařízení, sítě pro elektronickou komunikaci nebo zařízení se sítí pro elektronickou komunikaci související nebo zařízení technické infrastruktury ve vlastnictví ČEZ Distribuce, a. s., nahlaste nám prosím tuto skutečnost bezodkladně jako poruchu na bezplatnou linku 800 850 860.

Pokud uvažovaná akce nebo činnost zasáhne do ochranného pásma nadzemních vedení, trafostanic nebo sítě pro elektronickou komunikaci, popř. bude po vytyčení zjištěno, že zasahuje do ochranného pásma podzemních energetických zařízení nebo zařízení pro elektronickou komunikaci, je nutné písemně požádat společnost ČEZ Distribuce, a. s., o souhlas s činností v ochranném pásmu (formulář je k dispozici na www.cezdistribuce.cz v části Formuláře / Činnosti v ochranných pásmech, kontaktní údaje pro podání Vaší žádosti naleznete v zápatí). Jestliže uvažovaná akce vyvolá potřebu dílčí změny trasy vedení nebo přemístění některých prvků energetického zařízení nebo sítě pro elektronickou komunikaci včetně souvisejícího zařízení, je nutné včas společnost ČEZ Distribuce, a. s., požádat o přeložku zařízení podle § 47 energetického zákona.

Zároveň Vás upozorňujeme, že v zájmovém území se může nacházet taktéž energetické zařízení, síť pro elektronickou komunikaci nebo zařízení technické infrastruktury, které není v majetku společnosti ČEZ Distribuce, a. s.

V souvislosti s výše uvedeným si Vás dovoluujeme upozornit, že uvedené sdělení včetně jeho příloh obsahuje skutečnosti tvořící obchodní tajemství společnosti ČEZ Distribuce, a. s. Poskytnuté informace jsou dále také důvěrnými informacemi a obchodně citlivými informacemi společnosti ČEZ Distribuce, a. s. Z výše uvedených důvodů si Vás proto společnost ČEZ Distribuce, a. s., dovoluje upozornit, že s poskytnutými informacemi je potřeba nakládat dle platných právních předpisů, v opačném případě se vystavujete postihu ve smyslu platné právní úpravy. V této souvislosti si Vás dále dovoluujeme upozornit, že požadované informace nesmí být předány, sděleny, využity, zpřístupněny, či jiným způsobem postoupeny na jakoukoli třetí osobu bez předchozího prokazatelného souhlasu společnosti ČEZ Distribuce, a. s. Informace o existenci energetického zařízení, sítě pro elektronickou komunikaci a zařízení technické infrastruktury mohou být využity pouze pro účel, pro který byly vyžádány.

S pozdravem

ČEZ Distribuce, a. s.

Děčín, Děčín IV-Podmokly

Teplická 874/8

PSČ 405 02

IČ: 24729035

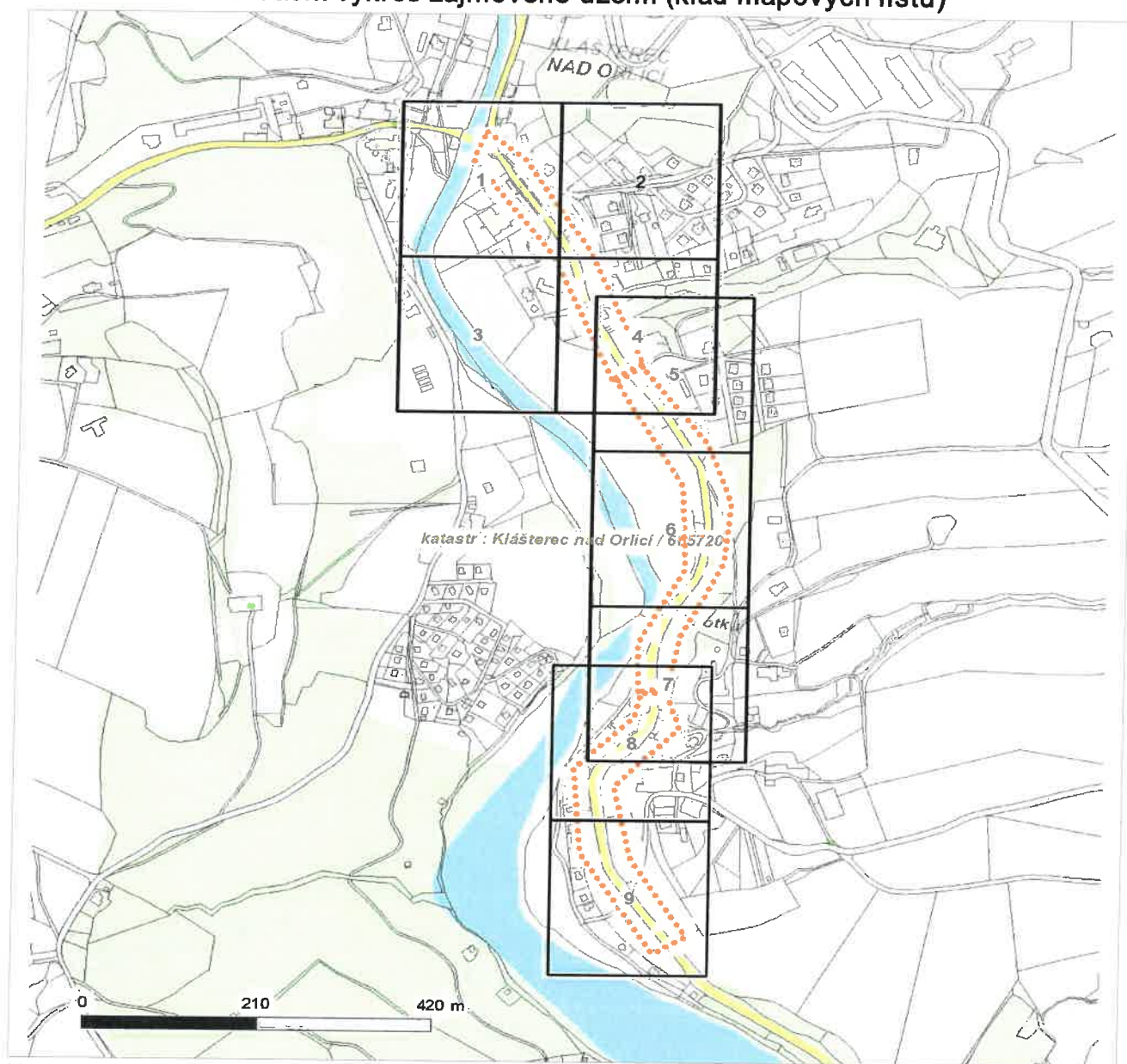
Přílohy

1. Situační výkres zájmového území
2. Podmínky pro provádění činností v ochranných pásmech energetických zařízení, sítě pro elektronickou komunikaci a zařízení technické infrastruktury

Platí pouze se sdělením číslo 0101999481.

Zakreslené polohy zařízení v příloze jsou pouze informativní.

Situační výkres zájmového území (klad mapových listů)



Není-li zobrazena katastrální mapa, zadejte žádost znovu. Katastrální mapa je generována prostřednictvím externí WMS služby, jejíž provoz nezajišťuje společnost ČEZ Distribuce, a. s.

LEGENDA			
Podzemní vedení NN do 1 kV	Stanice do 52 kV - stožárová	Nadzemní síť pro elektronickou komunikaci	
Nadzemní vedení NN do 1 kV	Stanice do 52 kV - zděná	Podzemní síť pro elektronickou komunikaci	
Podzemní vedení VN do 35 kV	Transformovna (nad 52 kV)	HDPE trubka	
Nadzemní vedení VN do 35 kV	Probíhající investice ČEZ Distribuce	<i>Souběhy sítí pro elektronickou komunikaci s energetickými sítěmi:</i>	
Podzemní vedení VVN 110 kV	Stanice ČEZ Distribuce ve výstavbě	Souběh s podzemním vedením NN do 1 kV	
Nadzemní vedení VVN 110 kV	Zařízení ČEZ Distribuce ve výstavbě	Souběh s nadzemním vedením NN do 1 kV	
NN přívod odběratele	Hranice katastrálního území	Souběh s podzemním vedením VN do 35 kV	
Zařízení technické infrastruktury		Souběh s nadzemním vedením VN do 35 kV	
Cizí energetické vedení		Souběh s podzemním vedením VVN 110 kV	
Zájmové území		Souběh s nadzemním vedením VVN 110 kV	

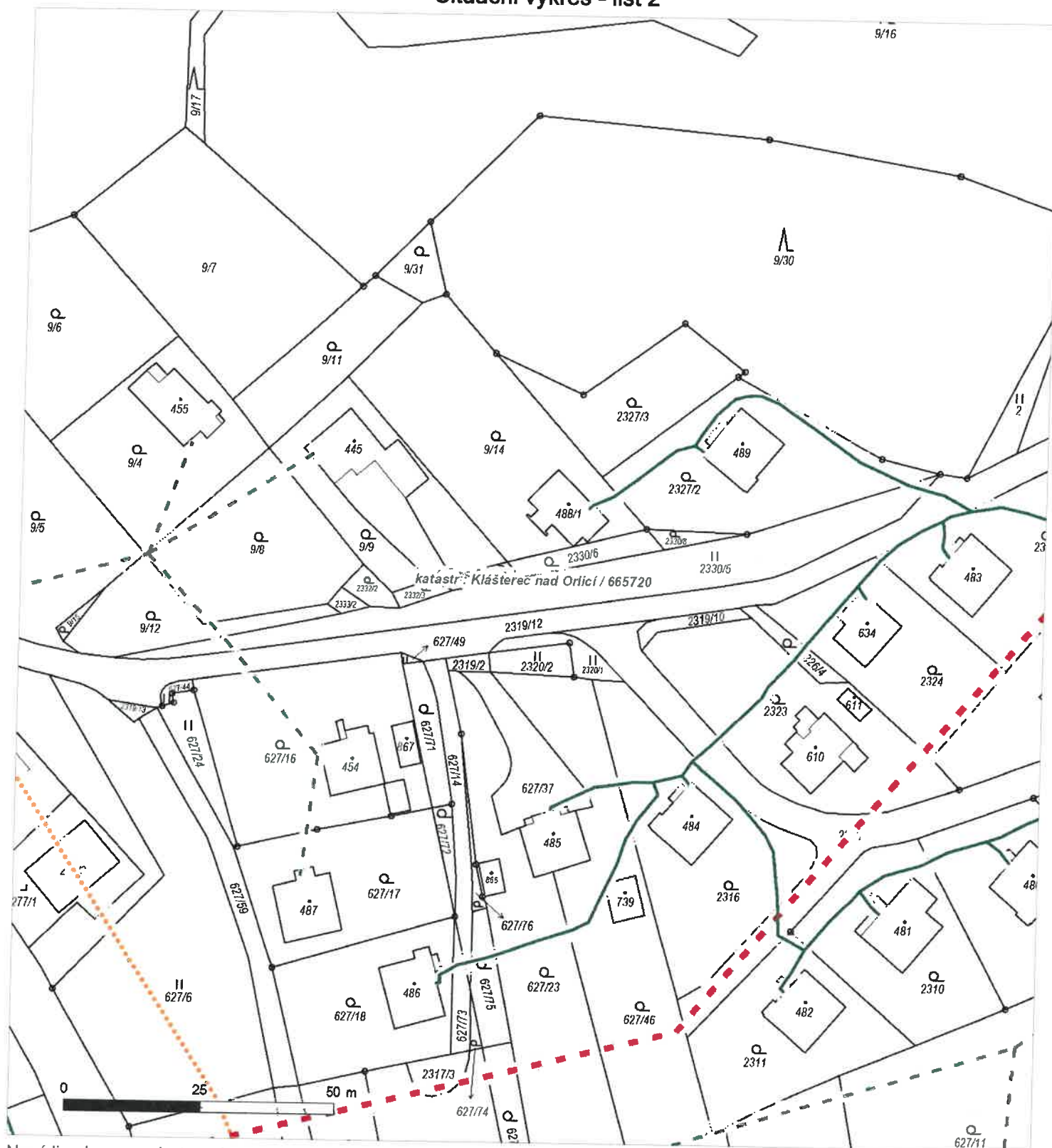
Není-li zobrazena katastrální mapa, zadejte žádost znovu. Katastrální mapa je generována prostřednictvím externí WMS služby, jejíž provoz nezajišťuje společnost ČEZ Distribuce, a. s.



Platí pouze se sdělením číslo 0101999481.

Zakreslené polohy zařízení v příloze jsou pouze informativní.

Situační výkres - list 2

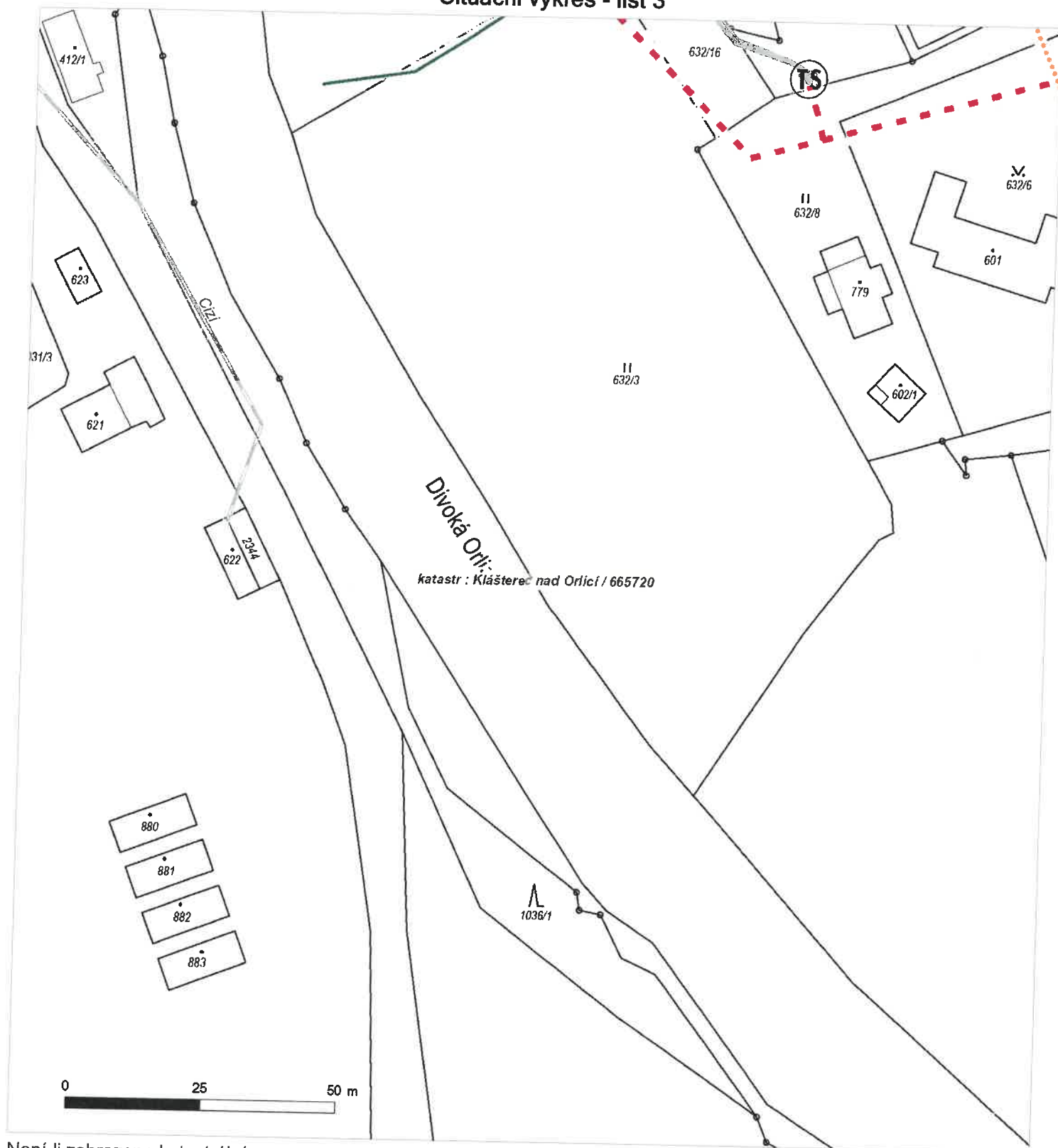


Není-li zobrazena katastrální mapa, zadejte žádost znovu. Katastrální mapa je generována prostřednictvím externí WMS služby, jejíž provoz nezajišťuje společnost ČEZ Distribuce, a. s.

Platí pouze se sdělením číslo 0101999481.

Zakreslené polohy zařízení v příloze jsou pouze informativní.

Situační výkres - list 3



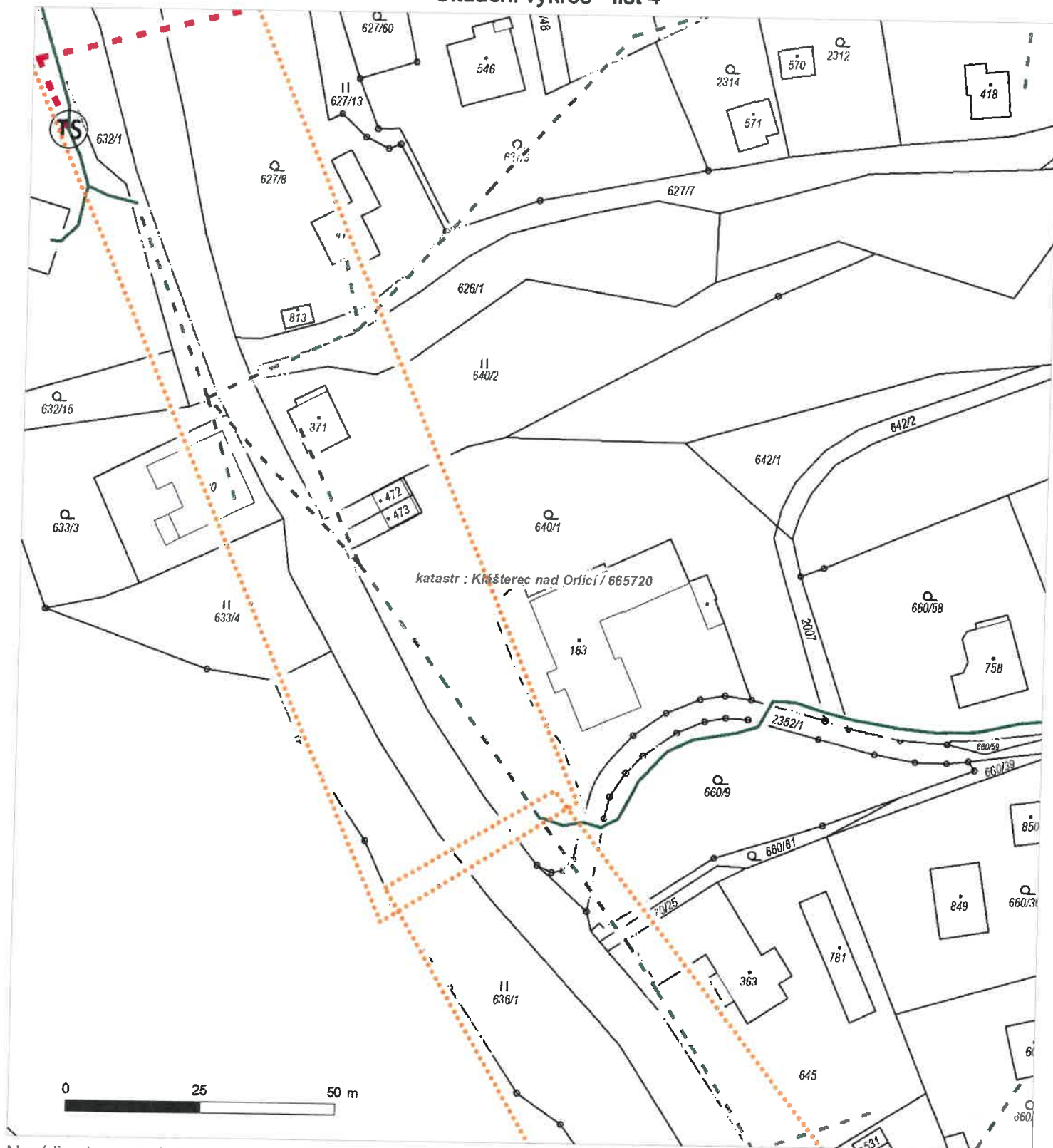
Není-li zobrazena katastrální mapa, zadejte žádost znovu. Katastrální mapa je generována prostřednictvím externí WMS služby, jejíž provoz nezajišťuje společnost ČEZ Distribuce, a. s.



Platí pouze se sdělením číslo 0101999481.

Zakreslené polohy zařízení v příloze jsou pouze informativní.

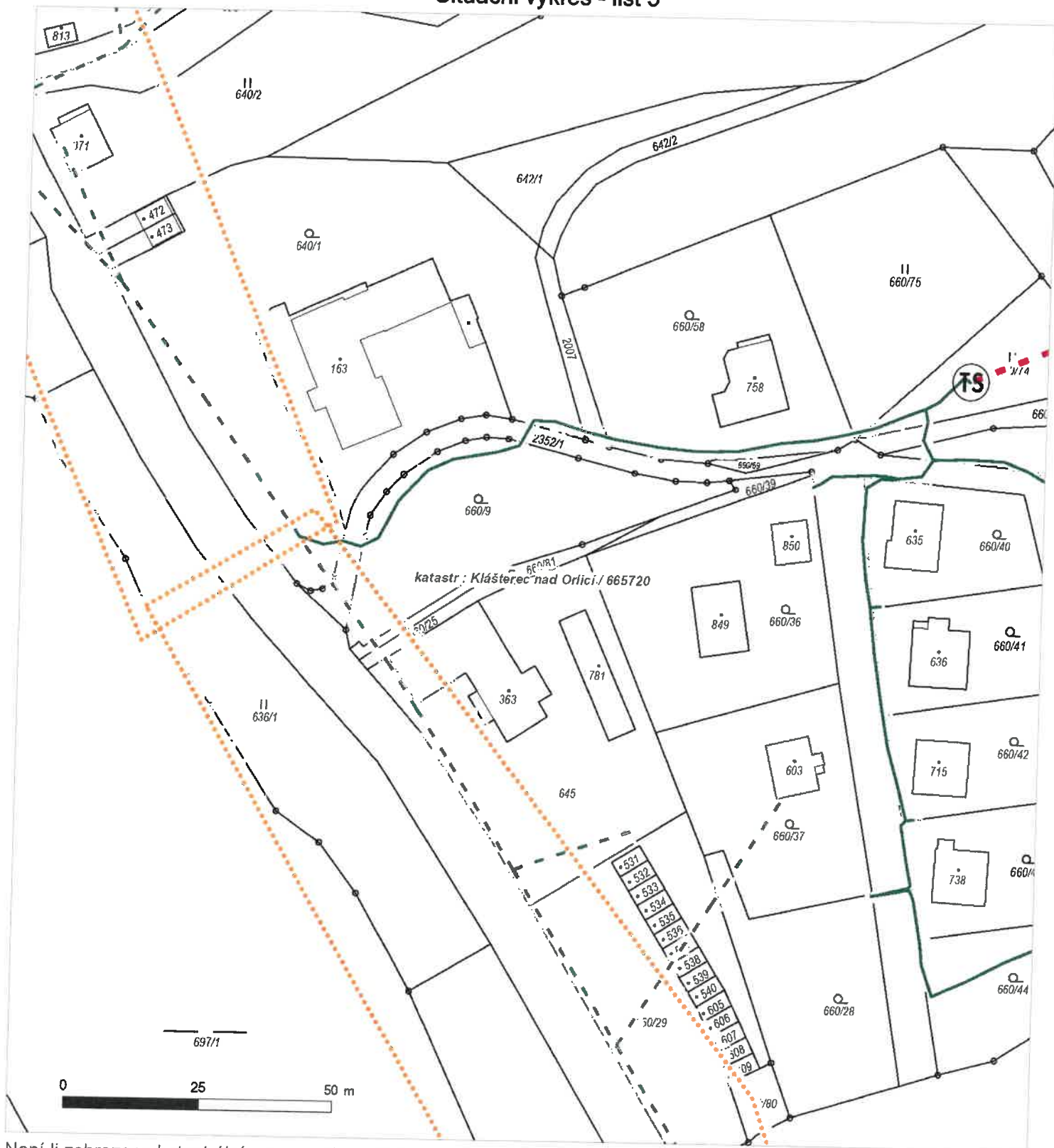
Situační výkres - list 4



Není-li zobrazena katastrální mapa, zadejte žádost znovu. Katastrální mapa je generována prostřednictvím externí WMS služby, jejíž provoz nezajišťuje společnost ČEZ Distribuce, a. s.

Zakreslené polohy zařízení v příloze jsou pouze informativní.

Situační výkres - list 5



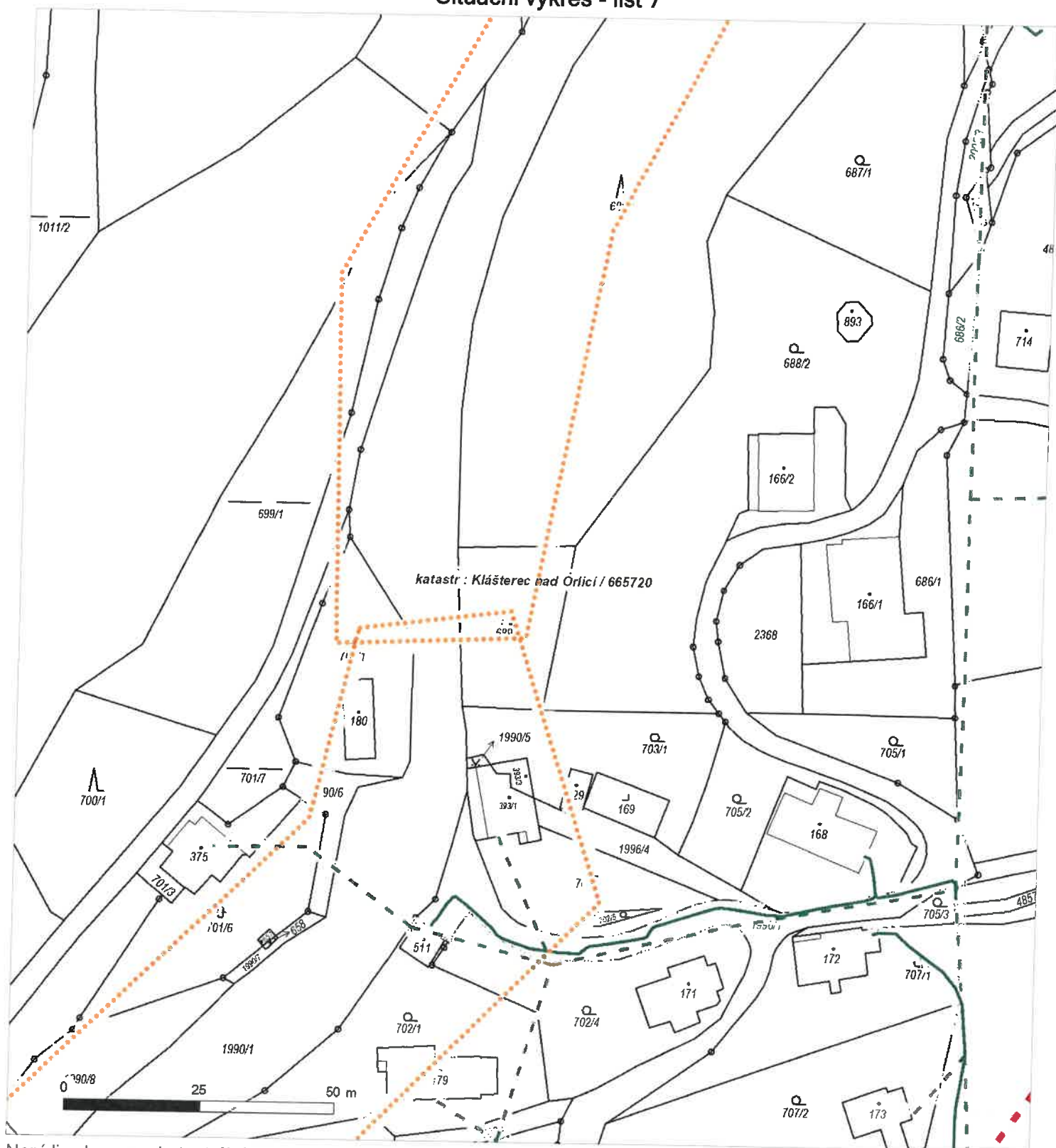
Není-li zobrazena katastrální mapa, zadejte žádost znovu. Katastrální mapa je generována prostřednictvím externí WMS služby, jejíž provoz nezajišťuje společnost ČEZ Distribuce, a. s.

Není-li zobrazena katastrální mapa, zadejte žádost znovu. Katastrální mapa je generována prostřednictvím externí WMS služby, jejíž provoz nezajišťuje společnost ČEZ Distribuce, a. s.

Platí pouze se sdělením číslo 0101999481.

Zakreslené polohy zařízení v příloze jsou pouze informativní.

Situační výkres - list 7

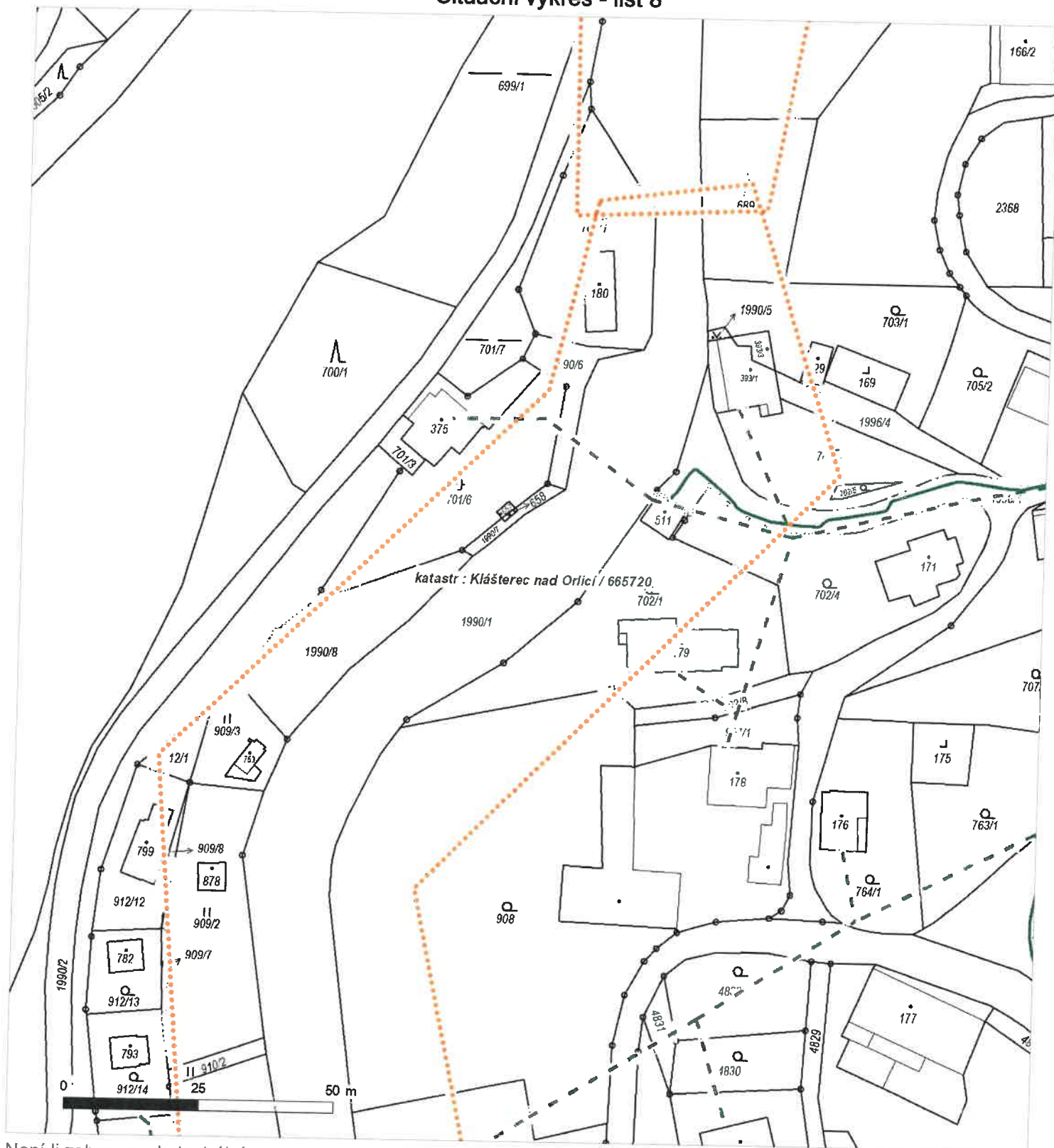


Není-li zobrazena katastrální mapa, zadejte žádost znovu. Katastrální mapa je generována prostřednictvím externí WMS služby, jejíž provoz nezajišťuje společnost ČEZ Distribuce, a. s.

Platí pouze se sdělením číslo 0101999481.

Zakreslené polohy zařízení v příloze jsou pouze informativní.

Situační výkres - list 8

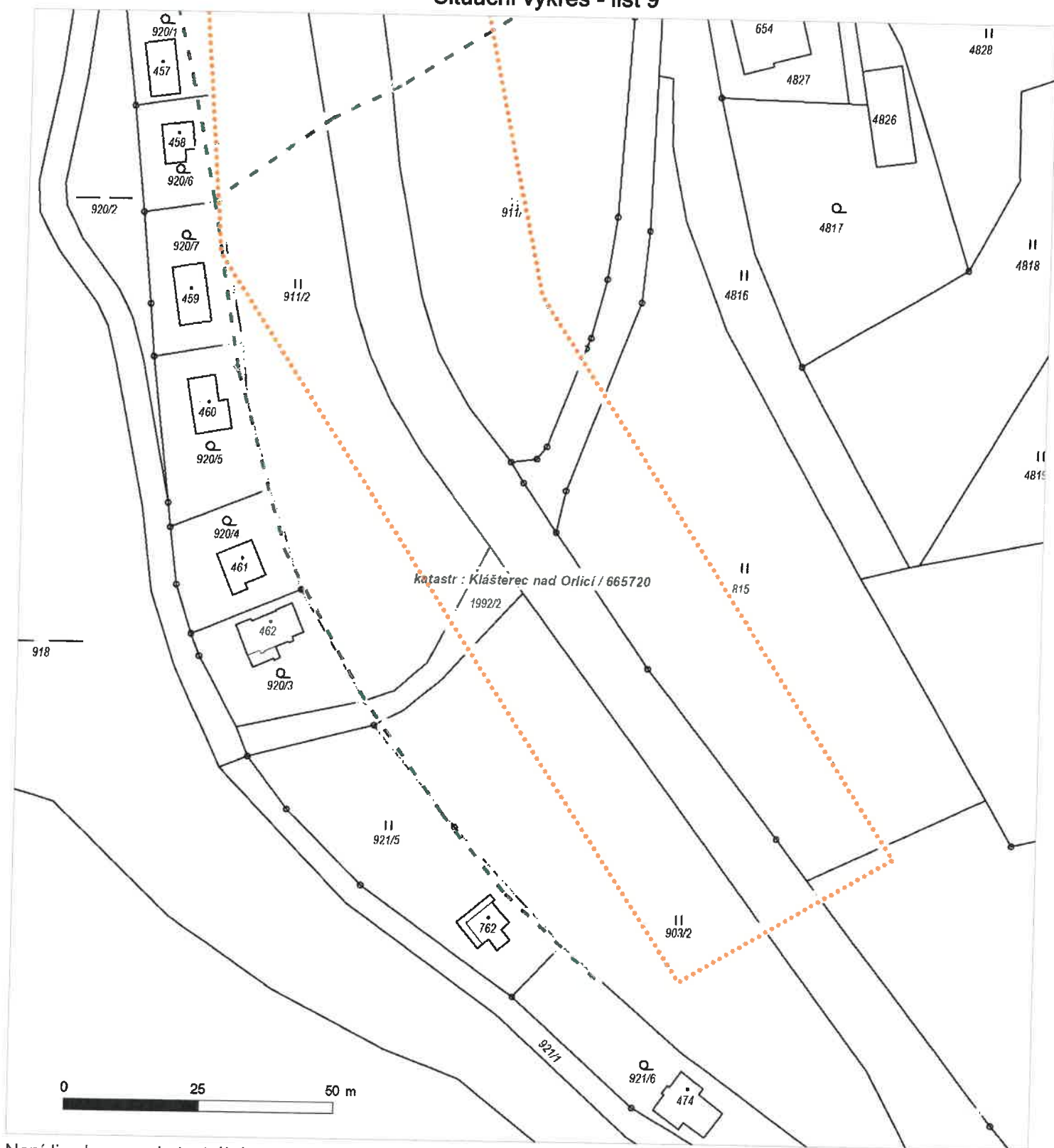


Není-li zobrazena katastrální mapa, zadejte žádost znovu. Katastrální mapa je generována prostřednictvím externí WMS služby, jejíž provoz nezajišťuje společnost ČEZ Distribuce, a. s.

Platí pouze se sdělením číslo 0101999481.

Zakreslené polohy zařízení v příloze jsou pouze informativní.

Situační výkres - list 9



Není-li zobrazena katastrální mapa, zadejte žádost znovu. Katastrální mapa je generována prostřednictvím externí WMS služby, jejíž provoz nezajišťuje společnost ČEZ Distribuce, a. s.

PODMÍNKY PRO PROVÁDĚNÍ ČINNOSTÍ V OCHRANNÝCH PÁSMECH PODZEMNÍCH VEDENÍ

Ochranné pásmo podzemních vedení elektrizační soustavy do 110 kV vč. a vedení řídicí, měřicí a zabezpečovací techniky je stanoveno v § 46 odst. 5 zákona č. 458/2000 Sb., o podmínkách podnikání a o výkonu státní správy v energetických odvětvích a o změně některých zákonů (energetický zákon), ve znění pozdějších předpisů, a činí 1 metr po obou stranách krajního kabelu (energetického nebo pro elektronickou komunikaci) kabelové trasy, nad 110 kV činí 3 metry po obou stranách krajního kabelu.

V ochranném pásmu podzemního vedení je podle § 46 odst. 8 a 10 energetického zákona zakázáno:

- a) zřizovat bez souhlasu vlastníka těchto zařízení stavby či umisťovat konstrukce a jiná podobná zařízení, jakož i uskláňovat hořlavé a výbušné látky,
- b) provádět bez souhlasu vlastníka zemní práce,
- c) provádět činnosti, které by mohly ohrozit spolehlivost a bezpečnost provozu těchto zařízení nebo ohrozit život, zdraví či majetek osob,
- d) provádět činnosti, které by znemožňovaly nebo podstatně znesnadňovaly přístup k těmto zařízením,
- e) vysazovat trvalé porosty a přejíždět vedení mechanizmy o celkové hmotnosti nad 6 tun.

Pokud stavba nebo stavební činnost zasahuje do ochranného pásma podzemního vedení, je třeba požádat o písemný souhlas vlastníka nebo provozovatele tohoto zařízení na základě § 46 odst. 8 a 11 energetického zákona.

V ochranných pásmech podzemních energetických vedení a sítí pro elektronickou komunikaci je třeba dále dodržovat následující podmínky:

1. Dodavatel prací musí před zahájením prací zajistit vytyčení podzemního zařízení a prokazatelně seznámit pracovníky, jichž se to týká, s jejich polohou a upozornit na odchylky od výkresové dokumentace.
2. Výkopové práce do vzdálenosti 1 metr od osy (krajního) kabelu musí být prováděny ručně.
3. Zemní práce musí být prováděny v souladu s ČSN 73 6133 Návrh a provádění zemního tělesa pozemních komunikací a při zemních pracích musí být dodrženo Nařízení vlády č. 591/2006 Sb., bližších minimálních požadavcích na bezpečnost a ochranu zdraví při práci na staveništích.
4. Místa křížení a souběhy ostatních zařízení a staveb se zařízeními energetickými, komunikačními sítěmi pro elektronickou komunikaci nebo zařízeními technické infrastruktury musí být vyprojektovány a provedeny v souladu s platnými normami a předpisy, zejména s ČSN 33 2000-5-52, ČSN EN 50110-1, ČSN EN 50341-1, ČSN 73 6005 a PNE 33 0000-6, PNE 33 3301, PNE 34 1050.
5. Dodavatel prací musí oznámit příslušnému provozovateli distribuční soustavy zahájení prací minimálně 3 pracovní dny předem.
6. Při potřebě přejíždění trasy podzemních vedení nebo podzemních zařízení vozidly nebo mechanizmy je třeba po dohodě s vlastníkem provést dodatečnou ochranu proti mechanickému poškození.
7. Manipulovat s obnaženými kabely pod napětím je možné pouze se souhlasem vlastníka. Odkryté zařízení sítě pro elektronickou komunikaci včetně ochranné trubky (HDPE apod.) musí být řádně zabezpečeno při práci i proti poškození nepovolanou osobou.
8. Před záhozem kabelové trasy musí být zástupce vlastníka kabelu / ochranné trubky vyzván ke kontrole uložení. Pokud toto organizace provádějící zemní práce neprovede, vyhrazuje si provozovatel distribuční soustavy právo nechat inkriminované místo znovu odkrýt.
9. Při záhozu musí být zemina pod kabely řádně udusána, kabely zapískovány a provedeno krytí proti mechanickému poškození. Podkopané kabely sítě elektronické komunikace budou podloženy ve vzdálenosti 1,5 m a zemina pod podložním musí být řádně upěchována. Pro zavěšení kabelu nebude použito sousedních kabelů nebo potrubí. Kabelové spojky budou uloženy vodorovně na můstku. Při práci s vysazováním a podkládáním kabelů stavebník včas vyzve k přítomnosti pracovníka pověřeného společností ČEZ Distribuce, a. s.
10. Bez předchozího souhlasu je zakázáno snižovat nebo zvyšovat vrstvu zeminy nad kabelem.
11. Každé poškození zařízení provozovatele distribuční soustavy musí být okamžitě nahlášeno na bezplatnou linku ČEZ Distribuce 800 850 860, která je Vám k dispozici 24 hodin denně, 7 dní v týdnu.
12. Ukončení stavby musí být neprodleně ohlášeno příslušnému provoznímu útvaru.
13. **Po dokončení stavby provozovatel distribuční soustavy nesouhlasí s vyhlášením ochranného pásma nových rozvodů, které jsou budovány, protože se již jedná o práce v ochranném pásmu zařízení provozovatele distribuční soustavy. Případné opravy nebo rekonstrukce na svém zařízení nebude provozovatel distribuční soustavy provádět na výjimku z ochranného pásma nebo na základě souhlasu s činností v tomto pásmu.**

Případné nedodržení uvedených podmínek bude řešeno příslušným stavebním úřadem nebo nahlášeno Energetickému regulačnímu úřadu jako správní delikt ve smyslu příslušného ustanovení energetického zákona spočívající v porušení zákazu provádět činnosti v ochranných pásmech dle § 46 uvedeného zákona.



PODMÍNKY PRO PROVÁDĚNÍ ČINNOSTÍ V OCHRANNÝCH PÁSMECH NADZEMNÍCH VEDENÍ

Ochranné pásmo nadzemního vedení distribuční soustavy podle § 46 odst. 3 zákona č. 458/2000 Sb., o podmínkách podnikání a o výkonu státní správy v energetických odvětvích a o změně některých zákonů (energetický zákon), je souvislý prostor vymezený svislými rovinami vedenými po obou stranách vedení ve vodorovné vzdálenosti měřené kolmo na vedení, které činí od krajního vodiče vedení na obě jeho strany:

- a) u napětí nad 1 kV a do 35 kV včetně
 - pro vodiče bez izolace 7 metrů (resp. 10 metrů u zařízení postaveného do 31. 12. 1994, vyjma lesních průseků, kde rozsah ochranného pásma i do uvedeného data činí 7 metrů),
 - pro vodiče s izolací základní 2 metry,
 - pro závěsná kabelová vedení 1 metr;
- b) u napětí nad 35 kV do 110 kV včetně
 - pro vodiče bez izolace 12 metrů (resp. 15 metrů u zařízení postaveného do 31. 12. 1994),
 - pro vodiče s izolací základní 5 metrů;
- c) u zařízení sítě pro elektronickou komunikaci 1 metr od krajního vedení.

Poznámka: Nadzemní vedení nízkého napětí (do 1 kV) není chráněno ochranným pásmem. Při činnostech prováděných v jeho blízkosti (práce v blízkosti) je nutné dodržet vzdálenosti dané ČSN EN 50110-1.

V ochranném pásmu nadzemního vedení je podle § 46 odst. 8 a 9 energetického zákona zakázáno:

1. zřizovat bez souhlasu vlastníka těchto zařízení stavby či umisťovat konstrukce a jiná podobná zařízení, jakož i uskladňovat hořlavé a výbušné látky,
2. provádět bez souhlasu vlastníka zemní práce,
3. provádět činnosti, které by mohly ohrozit spolehlivost a bezpečnost provozu těchto zařízení nebo ohrozit život, zdraví či majetek osob,
4. provádět činnosti, které by znemožňovaly nebo podstatně znesnadňovaly přístup k těmto zařízením,
5. vysazovat chmelnice a nechávat růst porosty nad výšku 3 metry.

Pokud stavba nebo stavební činnost zasahuje do ochranného pásma nadzemního vedení, je třeba požádat o písemný souhlas vlastníka nebo provozovatele tohoto zařízení na základě § 46 odst. 8 a 11 energetického zákona.

V ochranných pásmech nadzemních energetických vedení a sítí pro elektronickou komunikaci je třeba dále dodržovat následující podmínky:

1. Při pohybu nebo pracích v blízkosti elektrického vedení se nesmí osoby, předměty, prostředky nemající povahu jeřábu přiblížit k živým částem vodičů vysokého napětí blíže než 2 metry a u vodičů velmi vysokého napětí blíže než 3 metry (dle PNE 330000-6), pokud není větší vzdálenost stanovena v jiném předpisu (např. ČSN ISO 12480-1).
2. Jeřáby a jim podobná zařízení musí být umístěny tak, aby v kterékoli poloze byly všechny jejich části mimo ochranné pásmo vedení, a musí být zamezeno vymrštění lana.
3. Je zakázáno stavět budovy nebo jiné objekty v ochranných pásmech nadzemních vedení vysokého napětí.
4. Je zakázáno, provádět veškeré pozemní práce, při kterých by byla narušena stabilita podpěrných bodů (sloupů nebo stožárů).
5. Je zakázáno upevňovat antény, reklamy, ukazatele apod. pod, přes nebo přímo na stožáry elektrického vedení.
6. Dodavatel prací musí prokazatelně seznámit své pracovníky, jichž se to týká s ČSN EN 50110-1.
7. Pokud není možné dodržet body č. 1 až 4, je možné požádat příslušný provozní útvar provozovatele distribuční soustavy o další řešení (zajištění odborného dohledu pracovníka s elektrotechnickou kvalifikací dle Vyhlášky č. 50/1978 Sb., vypnutí a zajištění zařízení, zaizolování živých částí apod.), pokud nejsou tyto podmínky již součástí jiného vyjádření ke konkrétní stavbě.
8. V případě požadavku na vypnutí zařízení po nezbytnou dobu provádění prací je nutné požádat minimálně 2 měsíce před požadovaným termínem. V případě vedení nízkého napětí je možné též požádat o zaizolování části vedení.
9. Stavba bude situována tak, aby každá její část včetně dočasných zařízení byla vzdálena nejméně 1,5 m od osy nadzemního zařízení pro elektronickou komunikaci.
10. Do vzdálenosti 1,5 metru od osy nadzemního zařízení pro elektronickou komunikaci nebudou používány mechanismy ohrožující provoz zařízení, skladován materiál, zemina, prováděny postřiky nebo jiná činnost, která by mohla ohrozit provoz zařízení nebo jiného zařízení souvisejícího s nadzemní sítí pro elektronickou komunikaci.

Případné nedodržení uvedených podmínek bude řešeno příslušným stavebním úřadem nebo nahlášeno Energetickému regulačnímu úřadu jako správní delikt ve smyslu příslušného ustanovení energetického zákona, spočívající v porušení zákazu provádět činnosti v ochranných pásmech dle § 46 uvedeného zákona.

PODMÍNKY PRO PROVÁDĚNÍ ČINNOSTÍ V OCHRANNÝCH PÁSMECH ELEKTRICKÝCH STANIC

Ochranné pásmo elektrické stanice je stanoveno v § 46 odst. 6 zákona č. 458/2000 Sb., o podmínkách podnikání a o výkonu státní správy v energetických odvětvích a o změně některých zákonů (energetický zákon), a je vymezeno svislými rovinami vedenými ve vodorovné vzdálenosti:

- a) u venkovních elektrických stanic a dále stanic s napětím větším než 52 kV v budovách 20 metrů vně od oplocení nebo v případě, že stanice není oplocena, 20 metrů od vnějšího líce obvodového zdiva,
- b) u stožárových elektrických stanic a věžových stanic s venkovním přívodem s převodem napětí z úrovně nad 1 kV a menší než 52 kV na úroveň nízkého napětí 7 m od vnější hrany půdorysu stanice ve všech směrech,
- c) u kompaktních a zděných el. stanic s převodem napětí z úrovně nad 1 kV a menší než 52 kV na úroveň nízkého napětí 2 metry od vnějšího pláště stanice ve všech směrech,
- d) u vestavěných el. stanic 1 metr vně od obestavění.

V ochranném pásmu elektrické stanice je podle § 46 odst. 8 a 10 energetického zákona zakázáno:

1. zřizovat bez souhlasu vlastníka těchto zařízení stavby či umisťovat konstrukce a jiná podobná zařízení, jakož i uskladňovat hořlavé a výbušné látky,
2. provádět bez souhlasu vlastníka zemní práce,
3. provádět činnosti, které by mohly ohrozit spolehlivost a bezpečnost provozu těchto zařízení nebo ohrozit život, zdraví či majetek osob,
4. provádět činnosti, které by znemožňovaly nebo podstatně znesnadňovaly přístup k těmto zařízením.

Pokud stavba nebo stavební činnost zasahuje do ochranného pásma elektrické stanice, je třeba požádat o písemný souhlas vlastníka nebo provozovatele tohoto zařízení na základě § 46 odst. 8 a 11 energetického zákona.

V ochranném pásmu elektrické stanice je dále zakázáno provádět činnosti, které by mohly mít za následek ohrožení bezpečnosti a spolehlivosti provozu stanice nebo zmenšující či podstatně znesnadňující její obsluhu a údržbu a to zejména:

5. provádět výkopové práce ohrožující zaústění podzemních vedení vysokého a nízkého napětí nebo stabilitu stavební části el. stanice (viz podmínky pro činnosti v ochranných pásmech podzemního vedení),
6. skladovat či umisťovat předměty bránící přístupu do elektrické stanice nebo k rozvaděčům vysokého nebo nízkého napětí,
7. umisťovat antény, reklamy, ukazatele apod.,
8. zřizovat oplocení, které by znemožnilo obsluhu el. stanice.

Případné nedodržení uvedených podmínek bude řešeno příslušným stavebním úřadem nebo nahlášeno Energetickému regulačnímu úřadu jako správní delikt ve smyslu příslušného ustanovení energetického zákona spočívající v porušení zákazu provádět činnosti v ochranných pásmech dle § 46 uvedeného zákona.



PODMÍNKY PRO PROVÁDĚNÍ ČINNOSTÍ V OCHRANNÝCH PÁSMECH NEBO BEZPROSTŘEDNÍ BLÍZKOSTI ZAŘÍZENÍ TECHNICKÉ INFRASTRUKTURY

Ochranné pásmo zařízení technické infrastruktury činí 1 metr po obou stranách od potrubí nebo kabelu.

V ochranném pásmu zařízení technické infrastruktury je zakázáno bez souhlasu společnosti ČEZ Distribuce, a. s., provádět činnosti, které by mohly ohrozit vodárenské, plynárenské, kanalizační nebo jiné zařízení technické infrastruktury, jejich spolehlivost a bezpečnost provozu. Při provádění veškerých činností v ochranném pásmu i mimo ně nesmí dojít k poškození těchto zařízení.

V projektech v bezprostřední blízkosti zařízení technické infrastruktury je nutno dodržet vzájemné vzdálenosti inženýrských sítí dle ČSN 73 6005.



ŽADATEL
PRODIN a.s.

NAŠE ZNAČKA
1100021899

VYŘIZUJE / LINKA

VYŘÍZENO DNE
01.09.2023

Sdělení o existenci komunikačního vedení společnosti Telco Infrastructure, s.r.o.

Název akce: Silnice III/31218 Klášterec nad Orlicí - 2. část

Účel: Sloučené územní a stavební řízení

Vážený zákazníku,

dovolujeme si reagovat na Vaši žádost číslo 1100021899 ze dne 01.09.2023, která se týkala sdělení o existenci komunikačního zařízení na Vámi určeném zájmovém území.

Dle vědomí společnosti Telco Infrastructure, s.r.o. se na Vámi vymezeném zájmovém území: **nenachází komunikační zařízení v majetku společnosti Telco Infrastructure, s.r.o.**

Rovněž upozorňujeme, že není vyloučeno, že se ve Vámi vymezeném zájmovém území nachází jiné zařízení, které není v majetku společnosti Telco Infrastructure, s.r.o.

Toto sdělení je platné do 01.09.2024.

Sdělení o existenci či neexistenci sítí představuje skutečnosti tvořící obchodní tajemství společnosti Telco Infrastructure, s.r.o. Poskytnuté informace jsou dále také důvěrnými informacemi společnosti Telco Infrastructure, s.r.o. S poskytnutými informacemi je potřeba nakládat dle platných právních předpisů, v opačném případě se vystavujete postihu ve smyslu platné právní úpravy. Požadované informace nesmí být předány, sděleny, využity, zpřístupněny, či jiným způsobem postoupeny na jakoukoli třetí osobu bez předchozího prokazatelného souhlasu společnosti Telco Infrastructure, s.r.o. Informace o existenci sítí mohou být využity pouze pro účel, pro který byly vyžádány.

S pozdravem

Telco Infrastructure, s.r.o.

Praha, Praha 4
Duhová 1531/3
PSČ 140 00
IČ: 08425817

Přílohy

Situační výkres zájmového území



Telco Infrastructure

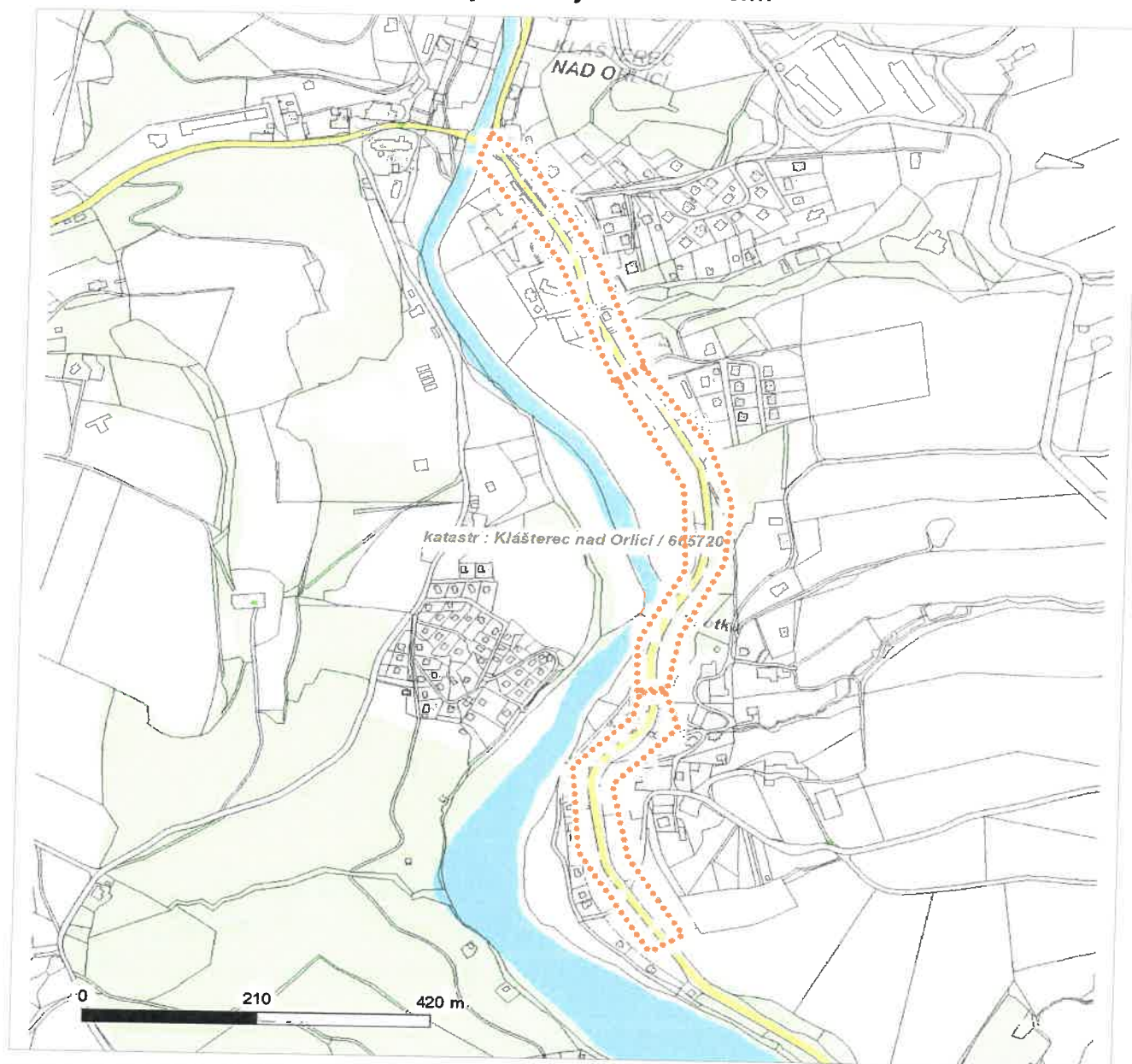
Duhová 1531/3, 140 00 Praha 4 | tel.: 910 70 70 70 | IČ: 08425817, DIČ: CZ08425817
e-mail: servicedesk@cez.cz, www.cez.cz/telin | zapsána v obchodním rejstříku vedeném
Městským soudem v Praze, oddíl C, vložka 318836



Platí pouze se sdělením číslo 1100021899.

Zakreslené polohy zařízení v příloze jsou pouze informativní.

Situační výkres zájmového území



LEGENDA

- | | |
|-------------------------------------|--------------------------------|
| ■ ■ ■ ■ ■ Nadzemní optické vedení | — Radioreléový spoj vzduch |
| — Podzemní optické vedení | Zájmové území |
| ■ ■ ■ ■ ■ Nadzemní metalické vedení | == Hranice katastrálního území |
| — Podzemní metalické vedení | |



ŽADATEL
PRODIN a.s.

NAŠE ZNAČKA
0700745450

VYŘIZUJE / LINKA

VYŘÍZENO DNE
01.09.2023

Sdělení o existenci komunikačního vedení společnosti ČEZ ICT Services, a. s.

Název akce: Silnice III/31218 Klášterec nad Orlicí - 2. část

Účel: Sloučené územní a stavební řízení

Vážený zákazníku,

dovolujeme si reagovat na Vaši žádost číslo 0700745450 ze dne 01.09.2023, která se týkala sdělení o existenci komunikačního zařízení na Vámi určeném zájmovém území.

Dle vědomí společnosti ČEZ ICT Services, a. s., se na Vámi vymezeném zájmovém území:
nenachází komunikační zařízení v majetku společnosti ČEZ ICT Services, a. s.

Rovněž upozorňujeme, že není vyloučeno, že se ve Vámi vymezeném zájmovém území nachází jiné zařízení, které není v majetku společnosti ČEZ ICT Services, a. s.

Toto sdělení je platné do 01.09.2024.

Sdělení o existenci či neexistenci sítí představuje skutečnosti tvořící obchodní tajemství společnosti ČEZ ICT Services, a. s. Poskytnuté informace jsou dále také důvěrnými informacemi společnosti ČEZ ICT Services, a. s. S poskytnutými informacemi je potřeba nakládat dle platných právních předpisů, v opačném případě se vystavujete postihu ve smyslu platné právní úpravy. Požadované informace nesmí být předány, sděleny, využity, zpřístupněny, či jiným způsobem postoupeny na jakoukoli třetí osobu bez předchozího prokazatelného souhlasu společnosti ČEZ ICT Services, a. s. Informace o existenci sítí mohou být využity pouze pro účel, pro který byly vyžádány.

ČEZ ICT Services, a. s.

Praha, Praha 4
Duhová 1531/3
PSČ 140 53
IČ: 26470411

Přílohy

Situační výkres zájmového území

ČEZ ICT Services, a. s.

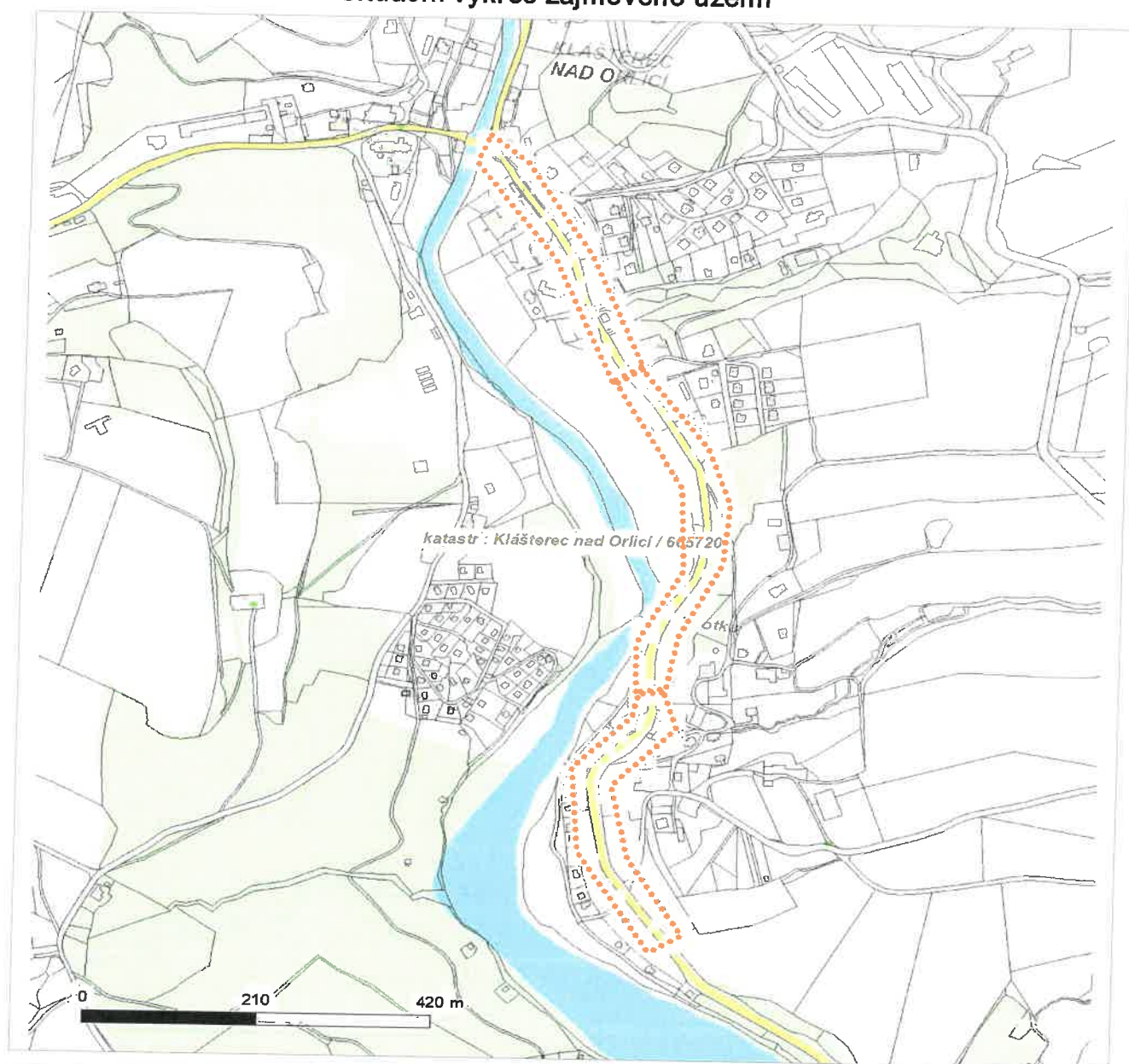
Duhová 1531/3, 140 53 Praha 4 | tel.: 841 842 843 | IČ: 26470411, DIČ: CZ26470411
e-mail: servicedesk@cez.cz, www.cez.cz/cez-ict-services | zapsána v obchodním rejstříku
vedeném Městským soudem v Praze, oddíl B, vložka 7309



Platí pouze se sdělením číslo 0700745450.

Zakreslené polohy zařízení v příloze jsou pouze informativní.

Situační výkres zájmového území



LEGENDA

- | | |
|---------------------------------|-------------------------------|
| ■ ■ ■ Nadzemní optické vedení | — Radioreléový spoj vzduch |
| — Podzemní optické vedení | Zájmové území |
| ■ ■ ■ Nadzemní metalické vedení | — Hranice katastrálního území |
| — Podzemní metalické vedení | |



ŽADATEL
PRODIN a.s.

NAŠE ZNAČKA
0201617849

VYŘIZUJE / LINKA

VYŘÍZENO DNE
01.09.2023

Sdělení o existenci komunikačního vedení společnosti Telco Pro Services, a. s.

Název akce: Silnice III/31218 Klášterec nad Orlicí - 2. část

Účel: Sloučené územní a stavební řízení

Vážený zákazníku,

dovolujeme si reagovat na Vaši žádost číslo 0201617849 ze dne 01.09.2023, která se týkala sdělení o existenci komunikačního zařízení na Vámi určeném zájmovém území.

Dle vědomí společnosti Telco Pro Services, a. s. se na Vámi vymezeném zájmovém území:
nenachází komunikační zařízení v majetku společnosti Telco Pro Services, a. s.

Rovněž upozorňujeme, že není vyloučeno, že se ve Vámi vymezeném zájmovém území nachází jiné zařízení, které není v majetku společnosti Telco Pro Services, a. s.

Toto sdělení je platné do 01.09.2024.

Sdělení o existenci či neexistenci sítí představuje skutečnosti tvořící obchodní tajemství společnosti Telco Pro Services, a. s. Poskytnuté informace jsou dále také důvěrnými informacemi společnosti Telco Pro Services, a. s. S poskytnutými informacemi je potřeba nakládat dle platných právních předpisů, v opačném případě se vystavujete postihu ve smyslu platné právní úpravy. Požadované informace nesmí být předány, sděleny, využity, zpřístupněny, či jiným způsobem postoupeny na jakoukoli třetí osobu bez předchozího prokazatelného souhlasu společnosti Telco Pro Services, a. s. Informace o existenci sítí mohou být využity pouze pro účel, pro který byly vyžádány.

S pozdravem

Telco Pro Services, a. s.

Praha, Praha 4

Duhová 1531/3

Přílohy

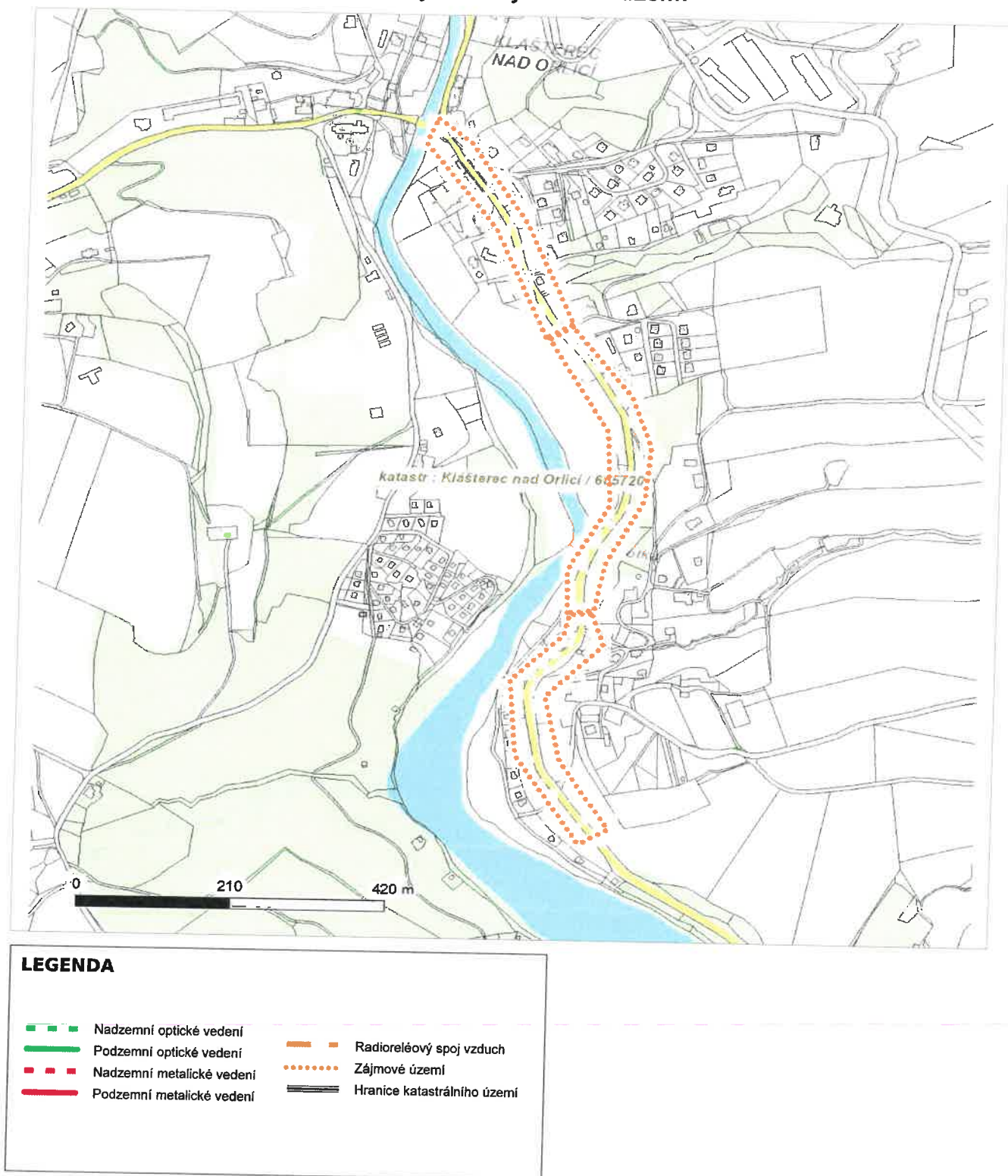
Situační výkres zájmového území



Platí pouze se sdělením číslo 0201617849.

Zakreslené polohy zařízení v příloze jsou pouze informativní.

Situační výkres zájmového území





PRODIN a.s.
Martina Řezaninová
K Vápence 2745
530 02 Pardubice - Zelené Předměstí

V Praze, 1.11.2023

Naše zn.: **231101-1356613477**

Věc: vyjádření k žádosti k akci "**Silnice III/312 18 Klášterec nad Orlicí - 2. část**"

Společnost Vodafone Czech Republic a.s. (dále jen „Vodafone“), se sídlem Praha 5, náměstí Junkových 2, IČ: 25788001, zapsaná dne 13.8. 1999 v obchodním rejstříku vedeném Městským soudem v Praze pod spisovou značkou B.6064 a společnost Vantage Towers, s.r.o. se sídlem Závěšova 502/5, Nusle, 140 00 Praha 4, zapsaná v obchodním rejstříku vedeném u Městského soudu v Praze pod sp. zn. C 330005, IČO: 09056009, DIČ: CZ09056009 zastoupená Vodafone na základě plné moci Vám sděluje, že dle Vámi podané žádosti ze dne **1.11.2023**, která je nedílnou součástí tohoto vyjádření,

souhlasí s realizací projektu.

Ve Vámi zadaném zájmovém území a v uvedené výšce (výška stavby: 0 m, výška jeřábu: 0 m) se nenachází žádné podzemní ani nadzemní vedení.

Platnost vyjádření je **1 rok** od data vydání. Vyjádření je platné pouze v rámci předmětného projektu a pro důvod vydání vyjádření stanovený žadatelem v žádosti.


Vyjádření pozbývá platnosti uplynutím doby platnosti, změnou rozsahu zájmového území i změnou důvodu vydání vyjádření uvedeného v žádosti, to vše v závislosti na tom, která ze skutečností rozhodná pro pozbytí platnosti tohoto vyjádření nastane nejdříve. Po skončení platnosti si musíte podat novou žádost na adrese <https://www.zadostovyjadeni.cz/vodafone/>.

S pozdravem

v.z. Nora Hlásenská
Vodafone Czech Republic a. s.
náměstí Junkových 2808/2
150 00 Praha 5

Tel.: 775012847

E-mail: nora.hlasenska1@vodafone.com


Vodafone Czech Republic a.s.
náměstí Junkových 2, 155 00 Praha 5
IČO: 25788001, DIČ: CZ25788001
tel.: 776 971 111, fax: 776 971 197

Seznam příloh/přiložených souborů:

Zadost_231101-1356613477.pdf

Strana 1/1, vyjádření k žádosti č. 231101-1356613477

Vodafone Czech Republic a.s.
Náměstí Junkových 2
155 00 Praha 5

Vodafone péče o zákazníky: 800 77 00 77
IČO: 25788001, DIČ: CZ25788001
vodafone.cz

Společnost zapsaná v obchodním rejstříku vedeném Městským soudem v Praze, oddíl B, vložka 6064.





Žádost o vyjádření k existenci sítí č. 231101-1356613477

Identifikační údaje žadatele / stavebníka

Typ: Právnícká osoba
IČO: 25292161
Firma: PRODIN a.s.
Jméno: Martina
Příjmení: Řezaninová
Telefon: +420 725 601 963
E-mail: martina.rezaninova@prodin.cz

Adresa sídla/bydliště

Ulice: K Vápence
Č.p. (č.ev.) / č.o.: 2745
Obec: Pardubice - Zelené Předměstí
PSČ: 53002

Důvod žádosti o vyjádření

Název stavby: Silnice III/312 18 Klášterec nad Orlicí - 2. část
Typ stavby: Stavba výšky do 10 m nad zemí
Stupeň žádosti: DÚR+DSP (Dokumentace pro společné územní rozhodnutí a stavební povolení)
Popis stavby / doplňující informace: jedná se o opravu silnice, včetně opěrných zdí
Podzemní stavba a zpevněná plocha: Ano
Výška stavby: 0 m
Výška jeřábu: 0 m
Seznam příloh: C.03.a Koordináční situační výkres - část 1.pdf
C.03.b Koordináční situační výkres - část 2.pdf
C.03.c Koordináční situační výkres - část 3.pdf

Zájmové území

Kresba 1:



Dotčené KÚ:

Klášterec nad Orlicí (665720)

Definice ve formátu Well-known Text (WKT):

```
POLYGON((-590979.11 -1058983.51,-590996.68 -1059032.46,-590888.91 -1059188.97,-590829.9 -1059326.34,-590721.44  
-1059502.15,-590755.27 -1059614.65,-590796.69 -1059748.57,-590803.79 -1059790.89,-590845.65 -1059854.3,-590826.54  
-1060015.3,-590753.45 -1060093.65,-590729.65 -1060058.31,-590788.29 -1059967.43,-590784.71 -1059878.23,-590734.85  
-1059790.23,-590730.59 -1059683.51,-590661.26 -1059519.58,-590754.95 -1059304.05,-590916.86 -1059022.02,-590979.11  
-1058983.51))
```

Datum: 1.11.2023

Zadáno: <https://www.zadostovyjadreni.cz/vodafone/>

Informace podle zákona č. 127/2005 Sb., o elektronických komunikacích, nařízením 2016/679 o ochraně fyzických osob v souvislosti se zpracováním osobních údajů a o volném pohybu těchto údajů a o zrušení směrnice 95/46/ES (obecné nařízení o ochraně osobních údajů) a dalšími souvisejícími právními předpisy.

Společnost Position s.r.o., se sídlem Londýnská 665/45, 120 00 Praha 2, IČ 26422816, zapsaná v obchodním rejstříku vedeném Městským soudem v Praze, oddíl C, vložka 81053 („Position“) a společnost Vodafone Czech Republic s., se sídlem nám. Junkových 2808/2, 155 00 Praha 5, IČ 25788001, zapsaná v obchodním rejstříku vedeném Městským soudem v Praze, oddíl B, vložka 6064 („Vodafone“) Vás tímto informují, že shromážděné osobní údaje v rozsahu Vaše jméno, příjmení, bydliště, e-mailová adresa a telefonní číslo bude společnost Vodafone, jako správce, a společnost Position, jako zpracovatel, zpracovávat za účelem jejich použití při realizaci povinností v souvislosti se žádostí o stanovisko nebo vyjádření pro řízení podle zákona č. 183/2006 Sb., o územním plánování a stavebním řádu (stavební zákon), a to automatizovaným způsobem nebo v tištěné podobě s tím, že Vaše osobní údaje nebudou zpřístupněny jiným osobám.

Vaše osobní údaje poskytujete dobrovolně a tento souhlas můžete kdykoliv odvolat.

Podrobné informace o ochraně soukromí ve společnosti Vodafone, a to včetně uplatnění vašich práv subjektu údajů naleznete na webu <https://www.vodafone.cz/o-vodafone/ke-stazeni/ochrana-soukromi/>.



PRO SPOLEČNÉ ZÁJITKY

Vyřizuje: Dundáček Petr

E-mail: petr.dundacek@t-mobile.cz

PRODIN a.s.
Martina Řezaninová
K Vápence č.p.2745
53002 Pardubice

Naše značka: E56325/23

V Praze dne: 10.11.2023

Vyjádření a stanovení podmínek pro udělení souhlasu s umístěním stavby v ochranném pásmu sítě technické infrastruktury (TI) společnosti T-Mobile Czech Republic a.s.

Vydané podle § 101 ZÁKONA Č. 127/2005 Sb., o elektronických komunikacích a o změně některých souvisejících zákonů (zákon o elektronických komunikacích – dále jen ZEK), ve znění pozdějších předpisů a §161 zákona č. 183/2006 Sb., o územním plánování a stavebním řádu (stavební zákon) či dle dalších příslušných právních předpisů

Věc: Silnice III/31218 Klášterec nad Orlicí - 2. část

Stupeň: Sloučené územní a stavební řízení

Na základě předložených projektových podkladů dáváme **souhlasné stanovisko k vydání Územního souhlasu / rozhodnutí (Stavebního povolení) a následně souhlas s realizací stavby.**

Dle předložených dokladů nedojde ke kolizi s technickou infrastrukturou společnosti **T-Mobile Czech Republic a.s.**

Toto stanovisko má platnost 1 rok a nelze prodloužit. Po uplynutí platnosti zadejte žádost o nové stanovisko na:
<https://ochranasiti.t-mobile.cz/vyjadreni/>

T-Mobile
T-Mobile Czech Republic a.s.
Tomáškov 2144/1
148 00 Praha 4
IČ 649 49 681, DIČ CZ64949681

Ochrana sítí

Technologický úsek

V další komunikaci nebo požadavku doplňujících dotazů, uvádějte do „Předmětu“ e-mailu vždy číslo jednací.



Příloha č. 1

Rekapitulace žádosti o vyjádření k existenci sítě elektronických komunikací

Číslo žádosti: **E56325/23**
Název stavby / akce: **Silnice III/31218 Klášterec nad Orlicí - 2. část**
Datum podání žádosti: **1.11.2023**
Důvod žádosti: **Sloučené územní a stavební řízení**
Popis jiného důvodu žádosti:
Poznámka:

Žadatel

Firma / organizace: **PRODIN a.s.**
IČ: **25292161**
DIČ:
Kontaktní osoba: **Martina Řezaninová**
Adresa: **K Vápence č.p.2745**
Město / obec: **Pardubice**
PSČ: **53002**
Stát:
E-mail: **martina.rezaninova@prodin.cz**
Telefonní číslo: **725601963**

Stavebník

Firma / organizace: **Správa a údržba silnic Pardubického kraje**
Kontaktní osoba: **Ing. Radka Kvirencová**
Adresa: **č.p.98**
Město / obec: **Pardubice**
PSČ: **53353**
Stát:
E-mail: **radka.kvirencova@suspk.cz**
Telefonní číslo: **602202381**

Stavba

Výška nad terénem (metry): **0 m**
Projektant:
Druh stavby: **Dopravní infrastruktura - komunikace, chodníky, cyklostezky apod**
Hodnota projektu: **50 mil. Kč**
Měsíc zahájení stavby:
Měsíc ukončení stavby:

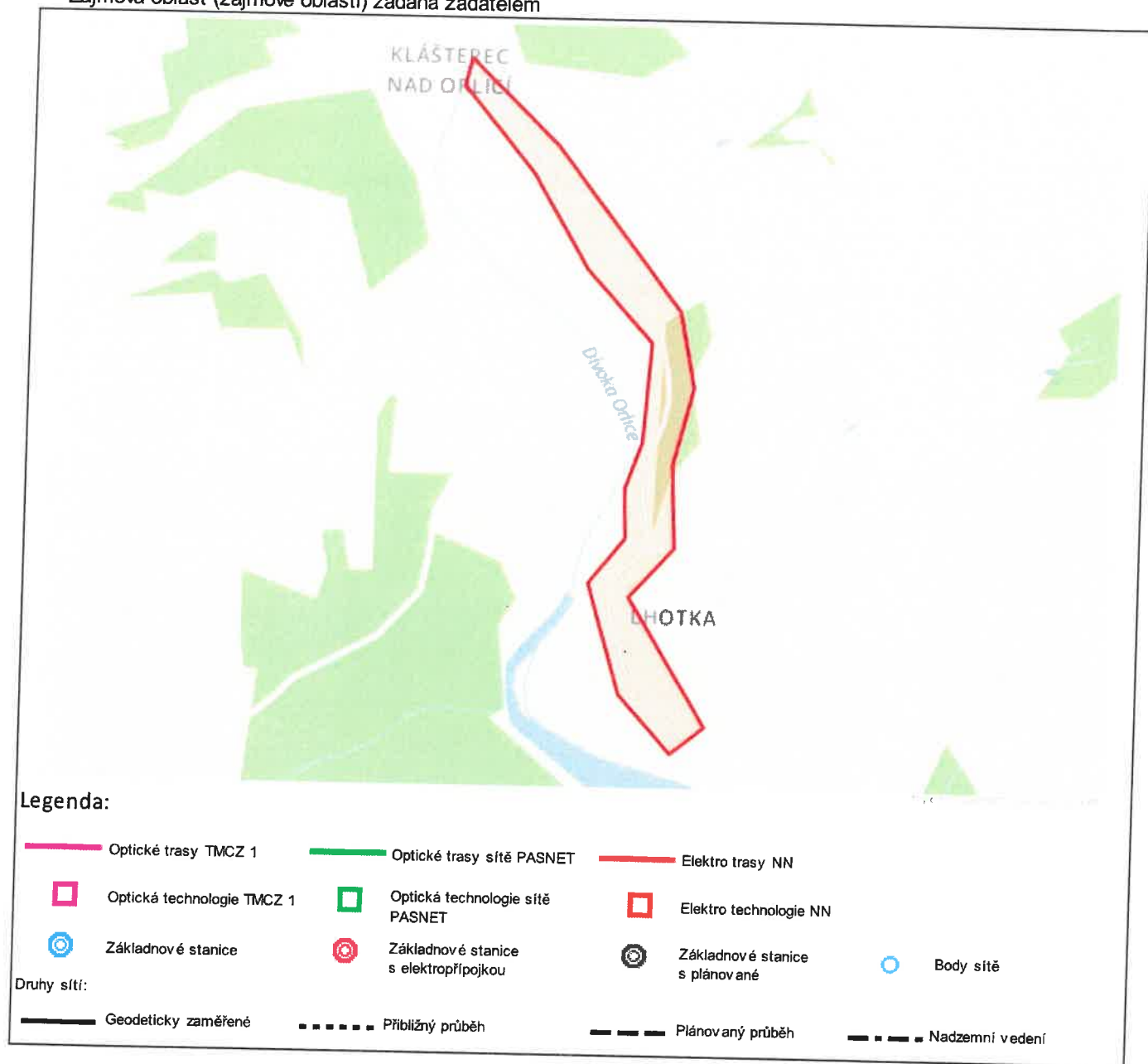
Odeslání stanoviska

E-mail: **martina.rezaninova@prodin.cz**

Příloha č. 2

Situační plánek

Zájmová oblast (zájmové oblasti) zadaná žadatelem



Geometrie zájmové oblasti (zájmových oblastí) žádosti ve formátu WKT a souřadnicovém systému S-JTSK. Zkopírováním textu lze geometrii zobrazit v jakémkoli softwaru podporujícím formát WKT.

POLYGON((-590971.170694065 -1058988.48134828,-590986.486668542 -1059029.92507899,-590887.108661633 -1059180.84485103,-590816.184762888 -1059337.90972752,-590723.469749463 -1059465.01182171,-590751.195050224 -1059620.59396855,-590785.246033553 -1059692.3419791,-590790.633576222 -1059770.28749856,-590854.876553785 -1059835.67450703,-590822.021062106 -1060016.33447939,-590748.177238284 -1060118.29905189,-590690.12863911 -1060081.4920401,-590793.097739187 -1059863.95068576,-590714.458761421 -1059793.96854309,-590706.333298001 -1059662.42703402,-590662.411161348 -1059542.47950118,-590673.756425518 -1059419.60549459,-590846.882477904 -1059137.49010962,-590971.170694065 -1058988.48134828))

OBEC KLÁŠTEREC NAD ORLICÍ

561 82 Klášterec nad Orlicí 167, okres Ústí nad Orlicí, IČ 00279021
tel. 465 637379, tel. 465 637029, e-mail: ouklasterec@orlicko.cz

PRODIN a.s.
K Vápence 2745
530 02 Pardubice

V Klášterci nad Orlicí 28. 7. 2022

Naše čj. 117/22

Věc: Vyjádření k existenci sítí – akce Silnice III/31218 Klášterec nad Orlicí

Sdělujeme, že v pozemku stavební akce „Silnice III/31218 Klášterec nad Orlicí“ v k. ú. Klášterec nad Orlicí nemá Obec Klášterec nad Orlicí žádné podzemní sítě.

OBEC
KLÁŠTEREC NAD ORLICÍ 167
PSČ 561 82
IČ 00279021

-1-

Ševčíková
Bc. Lenka Ševčíková
starostka obce

Informace o datové zprávě		ID zprávy:	1065973470
Odesílatel			
Název	Obec Klášterec nad Orlicí, Klášterec nad Orlicí 167, 56182 Klášterec nad Orlicí, CZ		
ID schránky	ikva4vs	Typ schránky	OVM
Příjemce			
Název	PRODIN a.s., K Vápence 2745, 53002 Pardubice, CZ		
ID schránky	wrjftqq	Dodáno	28.7.2022 12:56:58
		Doručeno	28.7.2022 13:22:54
Obecné informace			
Věc	Vyjádření k existenci sítí		
Zmocnění	/ §	odstavec	písmeno
Naše č.j.			
Naše sp.zn.			
Vaše č.j.			
Vaše sp.zn.			
K rukám			
Do vl.rukou	<input type="checkbox"/>	Zakázat doruč.fikcí	<input type="checkbox"/>
Stav zprávy	zpráva byla doručena přihlášením (zapsán čas doručení)		
Přílohy			
Prodin.pdf			27 kb